



ประกาศสำนักงานคณะกรรมการการเลือกตั้งประจำจังหวัดกาญจนบุรี  
เรื่อง รูปแบบการแบ่งเขตเลือกตั้งสมาชิกสภาเทศบาลตำบลเขาโจด อำเภอศรีสวัสดิ์  
เพื่อรับฟังความคิดเห็นและข้อเสนอแนะจากประชาชนในเขตเลือกตั้ง

ด้วยพระราชบัญญัติการเลือกตั้งสมาชิกสภาท้องถิ่นหรือผู้บริหารท้องถิ่น พ.ศ. ๒๕๖๒ และระเบียบคณะกรรมการการเลือกตั้งว่าด้วยการเลือกตั้งสมาชิกสภาท้องถิ่นหรือผู้บริหารท้องถิ่น พ.ศ. ๒๕๖๒ และที่แก้ไขเพิ่มเติม ได้กำหนดหลักเกณฑ์และวิธีการแบ่งเขตเลือกตั้งสมาชิกสภาท้องถิ่น ให้ผู้อำนวยการการเลือกตั้งประจำจังหวัด ดำเนินการเกี่ยวกับการแบ่งเขตเลือกตั้งของแต่ละองค์กรปกครองส่วนท้องถิ่น โดยพิจารณาจากประกาศจำนวนราษฎรที่ผู้อำนวยการทะเบียนกลางประกาศในปีสุดท้ายก่อนที่จะมีการเลือกตั้ง (ณ วันที่ ๓๑ ธันวาคม พ.ศ. ๒๕๖๗) และในการแบ่งเขตเลือกตั้งให้จัดให้มีจำนวนราษฎรในแต่ละเขตเลือกตั้งใกล้เคียงกันมากที่สุดและพื้นที่ของแต่ละเขตเลือกตั้งต้องติดต่อกัน เว้นแต่ตามสภาพพื้นที่ขององค์กรปกครองส่วนท้องถิ่นทำให้ไม่อาจแบ่งเขตเลือกตั้งให้มีพื้นที่ติดต่อกันได้ จะกำหนดให้เขตเลือกตั้งมีพื้นที่ไม่ติดต่อกันเท่าที่จำเป็นก็ได้

เพื่อให้การแบ่งเขตเลือกตั้งสมาชิกสภาเทศบาลตำบลเขาโจด เป็นไปด้วยความเรียบร้อย อาศัยอำนาจตามความในข้อ ๑๓ ของระเบียบคณะกรรมการการเลือกตั้งว่าด้วยการเลือกตั้งสมาชิกสภาท้องถิ่นหรือผู้บริหารท้องถิ่น พ.ศ. ๒๕๖๒ และที่แก้ไขเพิ่มเติม จึงประกาศรูปแบบการแบ่งเขตเลือกตั้งสมาชิกสภาเทศบาลตำบลเขาโจด จำนวน ๓ รูปแบบ เพื่อรับฟังความคิดเห็นและข้อเสนอแนะจากประชาชนในเขตเลือกตั้ง รายละเอียดตามเอกสารแนบท้ายประกาศนี้

ดังนั้น จึงขอเชิญชวนประชาชนในเขตเลือกตั้งแสดงความคิดเห็นและข้อเสนอแนะต่อรูปแบบการแบ่งเขตเลือกตั้งดังกล่าว ทั้งนี้ หากผู้ใดประสงค์จะแสดงความคิดเห็นและข้อเสนอแนะให้จัดทำความคิดเห็นและข้อเสนอแนะ ยื่นด้วยตนเองหรือทำเป็นหนังสือ ให้ผู้อำนวยการการเลือกตั้งประจำจังหวัดกาญจนบุรี สำนักงานคณะกรรมการการเลือกตั้งประจำจังหวัดกาญจนบุรี ที่อยู่เลขที่ ๙๙๙ หมู่ ๑๒ ตำบลปากแพรก อำเภอเมืองกาญจนบุรี จังหวัดกาญจนบุรี ภายใน ๑๐ วัน นับแต่ประกาศ (ระหว่างวันที่ ๒๐ มกราคม ๒๕๖๘ ถึงวันที่ ๒๙ มกราคม ๒๕๖๘) โดยสามารถดาวน์โหลดข้อมูลรูปแบบการแบ่งเขตเลือกตั้งได้ทางเว็บไซต์ของสำนักงานคณะกรรมการการเลือกตั้งประจำจังหวัดกาญจนบุรี (<https://www.ect.go.th/kanchanaburi/>)

จึงประกาศให้ทราบโดยทั่วกัน

ประกาศ ณ วันที่ ๒๐ มกราคม ๒๕๖๘

ร้อยตำรวจเอก

(พงศ์บัณฑิต ปันสุวรรณ)

ผู้อำนวยการการเลือกตั้งประจำจังหวัดกาญจนบุรี

เอกสารแนบท้ายประกาศสำนักงานคณะกรรมการการเลือกตั้งประจำจังหวัดกาญจนบุรี  
เรื่อง รูปแบบการแบ่งเขตเลือกตั้งสมาชิกสภาเทศบาลตำบลเขาโจด อำเภอศรีสวัสดิ์  
เพื่อรับฟังความคิดเห็นและข้อเสนอแนะจากประชาชนในเขตเลือกตั้ง

รูปแบบที่ 1

เขตเลือกตั้งที่	จำนวนสมาชิก	ท้องที่ที่ประกอบเป็นเขตเลือกตั้ง	จำนวนราษฎร	หมายเหตุ
๑	๖	<p>เริ่มต้นจากหลักเขตที่ ๓ ซึ่งตั้งอยู่บริเวณแนวสันเขาองค์ทางด้านทิศเหนือติดกับตำบลแก่นมะกูด อำเภอบ้านไร่ จังหวัดอุทัยธานี บริเวณพิกัด NS ๑๒๓๖๓๓ จากหลักเขตที่ ๓ เป็นเส้นเลียบบตามแนวสันเขาองค์ทั้ง ซึ่งเป็นเส้นแบ่งเขตระหว่างตำบลแก่นมะกูด อำเภอบ้านไร่ จังหวัดอุทัยธานี กับเทศบาลตำบลเขาโจด อำเภอศรีสวัสดิ์ จังหวัดกาญจนบุรี ไปทางทิศตะวันออกเฉียงใต้ ถึงหลักเขตที่ ๔ ซึ่งตั้งอยู่บริเวณกึ่งกลางห้วยลำขาแข้งบริเวณพิกัด NS ๒๐๑๖๐๓ รวมระยะทางประมาณ ๑๖,๐๐๐ เมตร จากหลักเขตที่ ๔ เป็นเส้นเลียบบตามกึ่งกลางลำห้วยลำขาแข้ง ซึ่งเป็นเส้นแบ่งเขตระหว่างตำบลแก่นมะกูด อำเภอบ้านไร่ จังหวัดอุทัยธานี กับเทศบาลตำบลเขาโจด อำเภอศรีสวัสดิ์ จังหวัดกาญจนบุรี ไปทางทิศตะวันออกเฉียงใต้ถึงหลักเขตที่ ๕ ซึ่งตั้งอยู่บริเวณเนิน ๙๖๕ ตามสันเขาไม้ตะแบกบริเวณพิกัด NS ๒๖๖๕๘๑ รวมระยะทางประมาณ ๘,๐๐๐ เมตร จากหลักเขตที่ ๕ เป็นเส้นเลียบบตามสันเขาไม้ตะแบก ซึ่งเป็นเส้นแบ่งเขตระหว่างตำบลแก่นมะกูด อำเภอบ้านไร่ จังหวัดอุทัยธานี กับเทศบาลตำบลเขาโจด อำเภอศรีสวัสดิ์ จังหวัดกาญจนบุรี ไปทางทิศตะวันออกเฉียงใต้ถึงหลักเขตที่ ๖ ซึ่งตั้งอยู่สันเขาไม้ฉนวนบริเวณพิกัด NS ๓๐๘๕๗๘ รวมระยะทางประมาณ ๘,๐๐๐ เมตร จากหลักเขตที่ ๖ เป็นเส้นเลียบบตามสันเขาไม้ฉนวนซึ่งเป็นเส้นแบ่งเขตระหว่างตำบลวังยาว อำเภอด่านช้าง จังหวัดสุพรรณบุรี กับเทศบาลตำบลเขาโจด อำเภอศรีสวัสดิ์ จังหวัดกาญจนบุรี ไปทางทิศตะวันออกเฉียงใต้ ผ่านเนิน ๙๐๘ และเนิน ๙๑๗ ถึงหลักเขตที่ ๗ ซึ่งตั้งอยู่บริเวณเนิน ๘๖๗ ตามสันเขาไม้ฉนวน บริเวณพิกัด NS ๓๕๒๕๓๑ รวมระยะทางประมาณ ๗,๐๐๐ เมตร จากหลักเขตที่ ๗ เป็นเส้นเลียบบตามสันเขาไม้ฉนวน ซึ่งเป็นเส้นแบ่งเขตระหว่างตำบลวังยาว อำเภอด่านช้าง จังหวัดสุพรรณบุรี กับเทศบาลตำบลเขาโจด อำเภอศรีสวัสดิ์ จังหวัดกาญจนบุรี ไปทางทิศใต้ ผ่านเนิน ๙๒๘ ถึงหลักเขตที่ ๘ ซึ่งตั้งอยู่บริเวณเนิน ๙๒๘ ตามสันเขาห้วยหินขาวบริเวณพิกัด NS ๓๕๕๔๖๕ รวมระยะทางประมาณ ๙,๐๐๐ เมตร จากหลักเขตที่ ๘ เป็นเส้นเลียบบตามเนิน ๙๒๘ ซึ่งเป็นเส้นแบ่งเขตระหว่างตำบล องค์พระ อำเภอด่านช้าง จังหวัดสุพรรณบุรี กับเทศบาลตำบลเขาโจด อำเภอศรีสวัสดิ์ จังหวัดกาญจนบุรี ไปทางทิศตะวันตกเฉียงใต้ผ่านเนิน ๗๔๓ ถึงหลักเขตที่ ๙</p>	๒,๑๔๖	

ร.น.อ. ๗๒

เขต เลือกตั้งที่	จำนวน สมาชิก	ท้องที่ที่ประกอบเป็นเขตเลือกตั้ง	จำนวน ราษฎร	หมาย เหตุ
		<p>ซึ่งตั้งอยู่บริเวณสันเขากระชายผ่านเนิน ๘๘๑ บริเวณพิกัด NS ๓๑๔๔๓๐ รวมระยะทางประมาณ ๖,๐๐๐ เมตร จากหลักเขตที่ ๙ เป็นเส้นเลียบบตามสันเขากระชาย ซึ่งเป็นเส้นแบ่งเขตระหว่างตำบลองค์พระ อำเภอด่านช้าง จังหวัดสุพรรณบุรี กับเทศบาลตำบลเขาโจด อำเภอศรีสวัสดิ์ จังหวัดกาญจนบุรี ไปทางทิศใต้ตามสันเขาเขียวผ่านเนิน ๙๕๓ ถึงหลักเขตที่ ๑๐ ซึ่งตั้งอยู่บริเวณเนิน ๘๖๗ บริเวณพิกัด NS ๓๑๙๓๙๕ รวมระยะทางประมาณ ๕,๐๐๐ เมตร จากหลักเขตที่ ๑๐ เป็นเส้นเลียบบตามเนิน ๘๖๗ ซึ่งเป็นเส้นแบ่งเขตระหว่างตำบลสมเด็จเจริญ อำเภอหนองปรือ จังหวัดกาญจนบุรี กับเทศบาลตำบลเขาโจด อำเภอศรีสวัสดิ์ จังหวัดกาญจนบุรี ไปทางทิศตะวันตกถึงหลักเขตที่ ๑๑ ซึ่งตั้งอยู่บริเวณสันเขาทุ่งสว่าง บริเวณพิกัด NS ๒๖๑๓๘๖ รวมระยะทาง ๗,๐๐๐ เมตร จากหลักเขตที่ ๑๑ เป็นเส้นเลียบบไปตามสันเขาทุ่งสว่าง ซึ่งเป็นเส้นแบ่งเขตระหว่างตำบลสมเด็จเจริญ อำเภอหนองปรือ จังหวัดกาญจนบุรี กับเทศบาลตำบลเขาโจด อำเภอศรีสวัสดิ์ จังหวัดกาญจนบุรี ผ่านปลายลำห้วยแม่พลู บริเวณพิกัด NS ๒๙๙๓๑๐ ซึ่งตั้งอยู่บริเวณกึ่งกลางทางหลวงชนบทหมายเลข กจ. ๔๐๔๑ เป็นเส้นเลียบบไปตามกึ่งกลางทางหลวงชนบทหมายเลข กจ.๔๐๔๑ ไปทางทิศตะวันตกเฉียงเหนือ ผ่านลำห้วยแม่พลู ถึงแนวเส้นแบ่งเขตหมู่บ้านเขาเหล็ก-บ้านตีนตก บริเวณพิกัด NS ๒๕๕๓๒๙ ซึ่งตั้งอยู่กึ่งกลางถนนบ้านเขาเหล็ก-บ้านตีนตก เป็นเส้นเลียบบกึ่งกลางถนนไปทางทิศตะวันตกเฉียงเหนือไปทางทิศเหนือถึงหลักเขตที่ ๒๕ ซึ่งตั้งอยู่บริเวณเขาไหลตะโก บริเวณพิกัด NS ๑๘๐๓๑๕ รวมระยะทางประมาณ ๑๔,๐๐๐ เมตร จากหลักเขตที่ ๒๕ เป็นเส้นเลียบบตามสันเขาไหลตะโก ซึ่งเป็นเส้นแบ่งเขตระหว่างตำบลนาสวน อำเภอศรีสวัสดิ์ จังหวัดกาญจนบุรี กับเทศบาลตำบลเขาโจด อำเภอศรีสวัสดิ์ จังหวัดกาญจนบุรี ไปทางทิศตะวันออกเฉียงเหนือผ่านสันเขาปากแม่พลู ถึงหลักเขตที่ ๒๖ ซึ่งตั้งอยู่บริเวณแม่น้ำแม่กลองบริเวณพิกัด NS ๐๘๕๔๕๗ รวมระยะทางประมาณ ๖,๐๐๐ เมตร จากหลักเขตที่ ๒๖ เป็นเส้นเลียบบตามกึ่งกลางแม่น้ำแม่กลอง ซึ่งเป็นเส้นแบ่งเขตระหว่างตำบลนาสวน อำเภอศรีสวัสดิ์ จังหวัดกาญจนบุรี กับเทศบาลตำบลเขาโจด อำเภอศรีสวัสดิ์ จังหวัดกาญจนบุรี ไปทางทิศเหนือ ผ่านวัดปากลำขาแข้ง ตามกึ่งกลางแม่น้ำแม่กลองจนหลักเขตที่ ๑ บริเวณพิกัด NS ๐๔๙๖๓๑ รวมระยะทางประมาณ ๒๖,๐๐๐ เมตร จากหลักเขตที่ ๑ เป็นเส้นเลียบบตามกึ่งกลางแม่น้ำแม่กลองซึ่งเป็นเส้นแบ่งเขตระหว่างตำบลแก่นมะกูด อำเภอบ้านไร่ จังหวัดอุทัยธานี กับเทศบาลตำบลเขาโจด</p>		

ร.ม.อ. 

เขต เลือกตั้งที่	จำนวน สมาชิก	ท้องที่ที่ประกอบเป็นเขตเลือกตั้ง	จำนวน ราษฎร	หมาย เหตุ
		<p>อำเภอศรีสวัสดิ์ จังหวัดกาญจนบุรี ทิศตะวันออกเฉียงเหนือ ถึงหลักเขตที่ ๒ ซึ่งตั้งอยู่บริเวณเนิน ๘๑๙ ไปตามสันเขาดอกกะว้าบริเวณพิกัด NS ๐๗๗๖๓๒ รวมระยะทางประมาณ ๔,๐๐๐ เมตร จากหลักเขตที่ ๒ เป็นเส้นเลียบบตามสันเขาดอกกะว้า ซึ่งเป็นเส้นแบ่งเขตระหว่างตำบล แก่นมะกูด อำเภอบ้านไร่ จังหวัดอุทัยธานี กับเทศบาลตำบล เขาโจด อำเภอศรีสวัสดิ์ จังหวัดกาญจนบุรี ไปทางทิศตะวันออกเฉียงใต้จนบรรจบกับหลักเขตที่ ๓ ซึ่งตั้งอยู่บริเวณเนิน ๙๘๓ ไปตามสันเขาองค์ทั้งบริเวณพิกัด NS ๑๒๓๖๓๓ ระยะทางประมาณ ๖,๐๐๐ เมตร ซึ่งเป็นจุดเริ่มต้น</p>		
2	6	<p>เริ่มต้นจากบริเวณพิกัด NS ๒๗๐๓๗๐ ซึ่งตั้งอยู่บริเวณ สันเขาทุ่งสว่างตรง เส้นแบ่งเขตระหว่างตำบลสมเด็จเจริญ อำเภอหนองปรือ จังหวัดกาญจนบุรี กับตำบลเขาโจด อำเภอ ศรีสวัสดิ์ จังหวัดกาญจนบุรี เป็นเส้นเลียบบตามเส้นแบ่งเขตตำบลสมเด็จเจริญ อำเภอหนองปรือ จังหวัดกาญจนบุรี กับเทศบาลตำบลเขาโจด อำเภอศรีสวัสดิ์ จังหวัดกาญจนบุรี เป็นเส้นเลียบบไปทางทิศตะวันออกเฉียงใต้ถึงหลักเขตที่ ๑๒ บริเวณพิกัด NS ๓๑๔๒๙๖ ซึ่งตั้งอยู่บริเวณสันเขาพุไม้ นวล รวมระยะทางประมาณ ๙,๗๐๐ เมตร จากหลักเขตที่ ๑๒ เป็นเส้นเลียบบตามสันพุไม้ นวล ซึ่งเป็นเส้นแบ่งเขตระหว่าง ตำบลสมเด็จเจริญ อำเภอหนองปรือจังหวัดกาญจนบุรีกับเทศบาลตำบลเขาโจด อำเภอ ศรีสวัสดิ์ จังหวัดกาญจนบุรี ไปทางทิศใต้ตัดผ่านห้วยแม่พลู และถนนบ้านเขาเหล็กถึงหลักเขตที่ ๑๓ ซึ่งตั้งอยู่บริเวณเนิน ๗๔๓ บริเวณพิกัด NS ๑๐๖๔๐๕ รวมระยะประมาณ ๕,๐๐๐ เมตร จากหลักเขตที่ ๑๓ เป็นเส้นเลียบบตามเนิน ๗๔๓ ซึ่งเป็นเส้นแบ่งเขตระหว่างตำบลสมเด็จเจริญ อำเภอหนองปรือ จังหวัดกาญจนบุรี กับเทศบาลตำบลเขาโจดอำเภอศรีสวัสดิ์ จังหวัดกาญจนบุรี ไปทางทิศตะวันออกเฉียงใต้ ถึงหลักเขตที่ ๑๔ ซึ่งตั้งอยู่บริเวณกึ่งกลางห้วยตะกวดไปยังเนินเขาพุตะเคียน บริเวณพิกัด NS ๓๒๐๒๕๑ รวมระยะทางประมาณ ๑,๐๐๐ เมตร จากหลักเขตที่ ๑๔ เป็นเส้นเลียบบตามกึ่งกลางลำห้วยตะกวดซึ่งเป็นเส้นแบ่งเขต ระหว่าง ตำบลสมเด็จเจริญ อำเภอหนองปรือ จังหวัดกาญจนบุรี กับเทศบาลตำบลเขาโจด อำเภอศรีสวัสดิ์ จังหวัดกาญจนบุรี ไปทางทิศตะวันออก ตัดผ่านถนนสายท่าลำไย - สมเด็จเจริญ ถึงหลักเขตที่ ๑๕ ซึ่งตั้งอยู่บริเวณเขาคันหอก บริเวณพิกัด NS ๓๖๖๒๕๒ รวมระยะทางประมาณ ๔,๕๐๐ เมตร จากหลักเขตที่ ๑๕เป็นเส้นเลียบบตามสันเขาคันหอก ซึ่งเป็นเส้นแบ่งเขต ระหว่าง ตำบลสมเด็จเจริญ อำเภอหนองปรือ จังหวัด</p>	2,228	

T.M.A. 

เขต เลือกตั้งที่	จำนวน สมาชิก	ท้องที่ที่ประกอบเป็นเขตเลือกตั้ง	จำนวน ราษฎร	หมาย เหตุ
		<p>กาญจนบุรีกับ เทศบาลตำบลเขาโจด อำเภอศรีสวัสดิ์ จังหวัดกาญจนบุรี ไปทางทิศตะวันออกเฉียงใต้ตัดผ่านถนนสายท่าลำไย-บ้านหนองปรือ ถึงหลักเขตที่ ๑๖ ซึ่งตั้งอยู่บริเวณริมลำห้วยกระพ้อย ฝั่งใต้ บริเวณพิกัด NS ๓๘๔๒๑๑ รวมระยะทางประมาณ ๕,๐๐๐ เมตร จากหลักเขตที่ ๑๖ เป็นเส้นเลียบตามริมห้วยกระพ้อยฝั่งใต้ ซึ่งเป็นเส้นแบ่งเขตระหว่างตำบลหนองปรือ อำเภอหนองปรือ จังหวัดกาญจนบุรี กับเทศบาลตำบลเขาโจด อำเภอศรีสวัสดิ์ จังหวัดกาญจนบุรี ไปทางทิศใต้ถึงหลักเขตที่ ๑๗ ซึ่งตั้งอยู่บริเวณสันเขาหินงอก บริเวณพิกัด NS ๓๗๗๑๙๓ รวมระยะทางประมาณ ๒,๕๐๐ เมตร จากหลักเขตที่ ๑๗ เป็นเส้นเลียบตามสันเขาหินงอก ซึ่งเป็นเส้นแบ่งเขตระหว่างตำบลหนองรี อำเภอบ่อพลอย จังหวัดกาญจนบุรี กับเทศบาลตำบลเขาโจด อำเภอศรีสวัสดิ์ จังหวัดกาญจนบุรี ไปทางทิศตะวันตกเฉียงใต้ ผ่านสันเขากำแพง ถึงหลักเขตที่ ๑๘ ซึ่งตั้งอยู่บริเวณเขากำแพงบริเวณพิกัด NS ๓๑๘๑๖๖ รวมระยะประมาณ ๗,๐๐๐ เมตร จากหลักเขตที่ ๑๘ เป็นเส้นเลียบตามสันเขากำแพง ซึ่งเป็นเส้นแบ่งเขตระหว่างตำบลหนองรี อำเภอบ่อพลอย จังหวัดกาญจนบุรี กับตำบลเขาโจด อำเภอศรีสวัสดิ์ จังหวัดกาญจนบุรี ไปทางทิศตะวันตกเฉียงใต้ ถึงหลักเขตที่ ๑๙ บริเวณพิกัด NS ๓๐๒๑๖๑ ซึ่งตั้งอยู่บริเวณสันเขากำแพงบริเวณพิกัด NS ๓๐๒๑๖๑ รวมระยะประมาณ ๑,๕๐๐ เมตร จากหลักเขตที่ ๑๙ เป็นเส้นเลียบตามสันเขากำแพง ซึ่งเป็นเส้นแบ่งเขตระหว่างตำบลด่านแม่แฉลบ อำเภอศรีสวัสดิ์ จังหวัดกาญจนบุรี กับเทศบาลตำบลเขาโจด อำเภอศรีสวัสดิ์ จังหวัดกาญจนบุรี ไปทางทิศตะวันตกเฉียงเหนือ ถึงหลักเขตที่ ๒๐ ซึ่งตั้งอยู่บริเวณสันเขาพุน้ำหอม บริเวณพิกัด NS ๒๗๘๑๙๓ รวมระยะประมาณ ๔,๕๐๐ เมตร จากหลักเขตที่ ๒๐ เป็นเส้นเลียบตามสันเขาพุน้ำหอม ซึ่งเป็นเส้นแบ่งเขตระหว่างตำบลด่านแม่แฉลบ อำเภอศรีสวัสดิ์ จังหวัดกาญจนบุรี กับเทศบาลตำบลเขาโจด อำเภอศรีสวัสดิ์ จังหวัดกาญจนบุรี ไปทางทิศตะวันตกเฉียงเหนือผ่าน</p>		

ร.ท.อ. น.ช.

เขต เลือกตั้งที่	จำนวน สมาชิก	ท้องที่ที่ประกอบเป็นเขตเลือกตั้ง	จำนวน ราษฎร	หมาย เหตุ
		<p>ลำห้วยแม่ละมุน ถึงหลักเขตที่ ๒๑ บริเวณพิกัด NS ๒๔๗๒๕๕ ซึ่งตั้งอยู่บริเวณสันเขาสามแยก รวมระยะประมาณ ๑๐,๐๐๐ เมตร จากหลักเขตที่ ๒๑ เป็นเส้นเลียบบตามสันเขาสามแยก ซึ่งเป็นเส้นแบ่งเขตระหว่างตำบลนาสวน อำเภอศรีสวัสดิ์ จังหวัดกาญจนบุรี กับตำบลเขาโจด อำเภอศรีสวัสดิ์ จังหวัดกาญจนบุรี ไปทางทิศตะวันตกเฉียงเหนือ ถึงหลักเขตที่ ๒๒ บริเวณพิกัด NS ๒๑๖๒๖๕ ซึ่งตั้งอยู่บริเวณสันเขาสามแยก บริเวณพิกัด NS ๒๑๖๒๖๕ ซึ่งตั้งอยู่บริเวณสันเขาสามแยก บริเวณพิกัด NS ๒๑๖๒๖๕ รวมระยะประมาณ ๓,๕๐๐ เมตร จากหลักเขตที่ ๒๒ เป็นเส้นเลียบบตามสันเขาสามแยก ซึ่งเป็นเส้นแบ่งเขตระหว่าง ตำบลนาสวน อำเภอศรีสวัสดิ์ จังหวัดกาญจนบุรี กับตำบลเขาโจด อำเภอศรีสวัสดิ์ จังหวัดกาญจนบุรี ไปทางทิศตะวันตกเฉียงเหนือถึงหลักเขตที่ ๒๓ ซึ่งตั้งอยู่บริเวณสันเขาหวด บริเวณพิกัด NS ๒๐๔๒๘๘ รวมระยะประมาณ ๓,๐๐๐ เมตร จากหลักเขตที่ ๒๓ เป็นเส้นเลียบบตามสันเขาหวด ซึ่งเป็นเส้นแบ่งเขตระหว่างตำบลนาสวน อำเภอศรีสวัสดิ์ จังหวัดกาญจนบุรี กับเทศบาลตำบลเขาโจด อำเภอศรีสวัสดิ์ จังหวัดกาญจนบุรี ไปทางทิศตะวันตกเฉียงเหนือถึงหลักเขตที่ ๒๔ ซึ่งตั้งอยู่บริเวณเขาหงอนไก่ บริเวณพิกัด NS๑๘๐๓๑๕ รวมระยะประมาณ ๔,๕๐๐ เมตร จากหลักเขตที่ ๒๔ เป็นเส้นเลียบบตามสันเขาหงอนไก่ ซึ่งเป็นเส้นแบ่งเขตระหว่างตำบลนาสวน อำเภอศรีสวัสดิ์ จังหวัดกาญจนบุรี จนถึงหลักเขตที่ ๒๕ แล้วกลับไปทางทิศตะวันออกเฉียงใต้เลียบบตามสันเขาไหลตะโก ซึ่งเป็น เส้นแบ่งเขตระหว่าง ตำบลนาสวน อำเภอศรีสวัสดิ์ จังหวัดกาญจนบุรี กับเทศบาลตำบลเขาโจด อำเภอศรีสวัสดิ์ จังหวัดกาญจนบุรี ไปทางทิศตะวันออกผ่านสันเขาปากแม่พลูถึงบริเวณพิกัด NS ๑๑๙๓๘๘ ซึ่งตั้งอยู่บริเวณกึ่งกลางทางหลวงชนบทหมายเลข ๒ กจ. ๔๐๔๑ เป็นเส้นเลียบบตามกึ่งกลางถนนบ้านดินตง - บ้านเขาเหล็ก ไปทางด้านทิศตะวันออกเฉียงใต้ผ่านด้านตะวันออกของวัดไทยชาวเขาเป็นเส้นเลียบบไปตามกึ่งกลางถนนด้านทิศตะวันออกเฉียงใต้ถึงบริเวณพิกัด NS ๒๕๕๓๒๙ ตรงเส้นแบ่งเขตหมู่บ้าน หมู่ที่ ๕ บ้านเขาเหล็กกับหมู่ที่ ๑ บ้านดินตงเป็นเส้นเลียบบไปตามกึ่งกลางทางหลวงชนบท หมายเลข ๒ กจ. ๔๐๔๑ จนถึงบริเวณพิกัด NS ๒๙๙๓๑๐ ซึ่งตั้งอยู่กึ่งกลางทางหลวงชนบทหมายเลข ๒ กจ. ๔๐๔๑ บริเวณแนวเส้นแบ่งเขตเทศบาลตำบลเขาโจด อำเภอศรีสวัสดิ์ จังหวัดกาญจนบุรี กับตำบลสมเด็จเจริญ อำเภอหนองปรือ จังหวัดกาญจนบุรี จนถึงพิกัด NS ๒๗๐๓๗๐ ซึ่งเป็นจุดเริ่มต้น</p>		

ร.น.ช. 

รูปแบบที่ 2

เขต เลือกตั้งที่	จำนวน สมาชิก	ท้องที่ที่ประกอบเป็นเขตเลือกตั้ง	จำนวน ราษฎร	หมาย เหตุ
๑	๖	<p>เริ่มต้นจากหลักเขตที่ ๓ ของเทศบาลตำบลเขาโจด ซึ่งตั้งอยู่บริเวณแนวสันเขาคังทั้ง ด้านทิศเหนือติดกับ ตำบลแก่นมะกูด อำเภอบ้านไร่ จังหวัดอุทัยธานี บริเวณพิกัด NS ๑๒๓๖๓๓</p> <p>จากหลักเขตที่ ๓ ของเทศบาลตำบลเขาโจดเป็นเส้นเลียบบตามแนวสันเขาคังทั้ง ซึ่งเป็นเส้นแบ่งเขต ระหว่าง ตำบลแก่นมะกูด อำเภอบ้านไร่ จังหวัดอุทัยธานีกับ เทศบาลตำบล เขาโจด อำเภอศรีสวัสดิ์ จังหวัดกาญจนบุรี ไปทางทิศตะวันออกเฉียงใต้ ถึงหลักเขตที่ ๔ ซึ่งตั้งอยู่บริเวณกึ่งกลาง ห้วยลำขาแข้ง บริเวณพิกัด NS ๒๐๑๖๐๓ รวมระยะประมาณ ๑๖,๐๐๐ เมตร จากหลักเขตที่ ๔ ของเทศบาลตำบลเขาโจดเป็นเส้นเลียบบตามกึ่งกลางลำห้วยลำขาแข้งซึ่งเป็นเส้นแบ่งเขต ระหว่างตำบลแก่นมะกูด อำเภอบ้านไร่ จังหวัดอุทัยธานี กับ เทศบาลตำบลเขาโจด อำเภอศรีสวัสดิ์ จังหวัดกาญจนบุรี ไปทางทิศตะวันออก ถึงหลักเขตที่ ๕ ซึ่งตั้งอยู่บริเวณเนิน ๙๖๕ ตามสันเขาไม้ตะแบกบริเวณพิกัด NS๒๖๖๕๘๑รวมระยะประมาณ ๘,๐๐๐ เมตร จากหลักเขตที่ ๕ ของเทศบาลตำบลเขาโจด เป็นเส้นเลียบบตามสันเขาไม้ตะแบก ซึ่งเป็นเส้นแบ่งเขตระหว่าง ตำบลแก่นมะกูด อำเภอบ้านไร่ จังหวัดอุทัยธานี กับ เทศบาลตำบลเขาโจด อำเภอศรีสวัสดิ์ จังหวัดกาญจนบุรี ไปทางทิศตะวันออกเฉียงใต้ ถึงหลักเขตที่ ๖ ซึ่งตั้งอยู่สันเขาไม้ฉนวนบริเวณพิกัด NS ๓๐๘๕๗๘ รวมระยะประมาณ ๘๐๐๐ เมตร จากหลักเขตที่ ๖ ของเทศบาลตำบลเขาโจด เป็นเส้นเลียบบตามสันเขาไม้ฉนวนซึ่งเป็นเส้นแบ่งเขตระหว่างตำบลวังยาว อำเภอด่านช้าง จังหวัดสุพรรณบุรี กับเทศบาลตำบลเขาโจด อำเภอศรีสวัสดิ์ จังหวัดกาญจนบุรี ไปทางทิศตะวันออกเฉียงใต้ ผ่านเนิน๙๐๘ และเนิน ๙๑๗ ถึงหลักเขตที่ ๗ ซึ่งตั้งอยู่บริเวณ เนิน ๘๖๗ตามสันเขาไม้ฉนวน บริเวณพิกัด NS ๓๕๒๕๓๑รวมระยะประมาณ ๗๐๐๐ เมตร จากหลักเขตที่ ๗ ของเทศบาลตำบลเขาโจด เป็นเส้นเลียบบตามสันเขาไม้ฉนวนซึ่งเป็นเส้นแบ่งเขตระหว่างตำบลวังยาว อำเภอด่านช้าง จังหวัดสุพรรณบุรี กับเทศบาลตำบลเขาโจด อำเภอศรีสวัสดิ์ จังหวัดกาญจนบุรี ไปทางทิศใต้ ผ่านเนิน ๙๒๘ ถึงหลักเขตที่ ๘ ซึ่งตั้งอยู่บริเวณเนิน ๙๒๘ ตามสันเขาห้วยหินขาวบริเวณพิกัด NS ๓๕๕๔๖๕ รวมระยะประมาณ ๙,๐๐๐ เมตร จากหลักเขตที่ ๘ ของเทศบาลตำบลเขาโจด เป็นเส้นเลียบบ ตามเนิน ๙๒๘ ซึ่งเป็นเส้นแบ่งเขตระหว่าง ตำบลองค์พระ อำเภอด่านช้าง จังหวัดสุพรรณบุรี กับเทศบาลตำบลเขาโจด เป็นเส้นเลียบบตามสันเขากระชาย ซึ่งเป็นเส้นแบ่งเขต ระหว่าง</p>	๒,๑๓๖	


ร.ม.อ. 

เขต เลือกตั้งที่	จำนวน สมาชิก	ท้องที่ที่ประกอบเป็นเขตเลือกตั้ง	จำนวน ราษฎร	หมาย เหตุ
		<p>ตำบลองค์พระ อำเภอด่านช้าง จังหวัดสุพรรณบุรี กับเขาโจด อำเภอศรีสวัสดิ์ จังหวัดกาญจนบุรี ไปทางทิศตะวันตกเฉียงใต้ ผ่านเนิน ๗๔๓ ถึงหลักเขตที่ ๙ ซึ่งตั้งอยู่บริเวณ สันเขา กระจาย ผ่านเนิน ๘๙๑ บริเวณพิกัด NS ๓๑๔๔๓๐ รวมระยะประมาณ ๖,๐๐๐ เมตร <b>จากหลักเขตที่ ๙</b> ของเทศบาลตำบลเขาโจด อำเภอศรีสวัสดิ์ จังหวัดกาญจนบุรี ไปทางทิศใต้ ตามสันเขาเขียว ผ่านเนิน ๙๕๓ ถึงหลักเขตที่ ๑๐ ซึ่งตั้งอยู่บริเวณเนิน ๘๖๗ บริเวณพิกัด NS ๓๑๙๓๙๕ รวมระยะประมาณ ๕,๐๐๐ เมตร <b>จากหลักเขตที่ ๑๐</b> ของเทศบาลตำบลเขาโจด เป็นเส้นเลียบบตามเนิน ๘๖๗ ซึ่งเป็นเส้นแบ่งเขตระหว่าง ตำบลสมเด็จเจริญ อำเภอหนองปรือ จังหวัดกาญจนบุรีกับเทศบาลตำบลเขาโจด อำเภอศรีสวัสดิ์ จังหวัดกาญจนบุรี ไปทางทิศตะวันตก ถึงหลักเขตที่ ๑๑ ซึ่งตั้งอยู่บริเวณสันเขาทุ่งสว่าง บริเวณพิกัด NS ๒๖๑๓๘๖ รวมระยะประมาณ ๗,๐๐๐ เมตร <b>จากหลักเขตที่ ๑๑</b> ของเทศบาลตำบลเขาโจด เป็นเส้นเลียบบไปตามสันเขาทุ่งสว่าง ซึ่งเป็นเส้นแบ่งเขตระหว่าง ตำบลสมเด็จเจริญ อำเภอหนองปรือ จังหวัดกาญจนบุรีกับเทศบาลตำบลเขาโจด อำเภอศรีสวัสดิ์ จังหวัดกาญจนบุรี ผ่านปลายลำห้วยแม่พลู บริเวณพิกัด NS ๒๙๙๓๑๐ ซึ่งตั้งอยู่บริเวณกึ่งกลางของทางหลวงชนบทหมายเลข ๓๐๔๐ เป็นเส้นเลียบบไปตามกึ่งกลางทางหลวงชนบท ๓๐๔๐ ไปทางทิศตะวันตกเฉียงเหนือผ่านลำห้วยแม่พลูถึงแนวเส้นแบ่งเขตหมู่บ้านบ้านเขาเหล็ก - บ้านตีนตก บริเวณ พิกัด NS ๒๕๕๓๒๙ ซึ่งตั้งอยู่กึ่งกลางถนนบ้านเขาเหล็ก-บ้านตีนตกเป็นเส้นเลียบบไปตามกึ่งกลางถนนไปทางด้านทิศตะวันตกเฉียงเหนือผ่านวัดไทยขาวเขา <b>จากหลักเขตที่ ๒๔</b> ของเทศบาลตำบลเขาโจด เป็นเส้นเลียบบตามสันเขาหงอนไก่ซึ่งเป็นเส้นแบ่งเขตระหว่างตำบลนาสวน อำเภอศรีสวัสดิ์ จังหวัดกาญจนบุรีกับเทศบาลตำบลเขาโจด อำเภอศรีสวัสดิ์ จังหวัดกาญจนบุรี ไปทางทิศตะวันออกเฉียงเหนือผ่านสันเขาปากแม่พลูถึงบริเวณพิกัด NS ๑๑๙๓๘๘ ซึ่งตั้งอยู่บริเวณกึ่งกลางทางหลวงชนบท ๓๐๔๐ เป็นเส้นเลียบบตามกึ่งกลางถนนบ้านตีนตก - บ้านเขาเหล็ก ไปทางด้านทิศตะวันออกเฉียงใต้ผ่านด้านตะวันออกของวัดไทยขาวเขาเป็นเส้นเลียบบไปตามกึ่งกลางถนนด้านทิศตะวันออกเฉียงใต้ถึงบริเวณพิกัด NS๒๕๕๓๒๙ ตรงเส้นแบ่งเขตหมู่บ้าน หมู่ที่ ๕ บ้านเขาเหล็ก กับหมู่ที่ ๑ บ้านตีนตกเป็นเส้นเลียบบไปตามกึ่งกลางทางหลวงชนบท ๓๐๔๐</p>		


ร.ท.๐๗๒



เขต เลือกตั้งที่	จำนวน สมาชิก	ท้องที่ที่ประกอบเป็นเขตเลือกตั้ง	จำนวน ราษฎร	หมาย เหตุ
		<p>จนถึงบริเวณพิกัด NS ๒๙๙๓๑๐ ซึ่งตั้งอยู่กึ่งกลางทางหลวงชนบท ๓๐๔๐ บริเวณ แนวเส้นแบ่งเขตเทศบาลตำบลเขาโจด อำเภอศรีสวัสดิ์ จังหวัดกาญจนบุรีกับตำบลสมเด็จเจริญ อำเภอหนองปรือ จังหวัดกาญจนบุรีรวมระยะประมาณ ๑๔,๐๐๐ เมตร ทางด้านทิศเหนือถึง หลักเขตที่ ๒๕ ซึ่งตั้งอยู่บริเวณเขาไหล่ตะโก บริเวณพิกัด NS๑๘๐๓๑๕ รวมระยะประมาณ ๑๔,๐๐๐ เมตรจาก<b>หลักเขตที่ ๒๕</b> ของเทศบาลตำบลเขาโจดเป็นเส้นเลียบบตามสันเขาไหล่ตะโกซึ่งเป็นเส้นแบ่งเขตระหว่างตำบลนาสวน อำเภอศรีสวัสดิ์ จังหวัดกาญจนบุรี กับเทศบาลตำบลเขาโจดอำเภอศรีสวัสดิ์ จังหวัดกาญจนบุรี ไปทางทิศตะวันออกเฉียงเหนือผ่านสันเขาปากแม่พลูถึงหลักเขตที่ ๒๖ซึ่งตั้งอยู่บริเวณแม่น้ำแม่กลองบริเวณพิกัด NS ๐๘๕๔๕๗ รวมระยะประมาณ ๖๐๐๐ เมตร <b>จากหลักเขตที่ ๒๖</b>ของเทศบาลตำบลเขาโจดเป็นเส้นเลียบบตามกึ่งกลางแม่น้ำแม่กลองซึ่งเป็นเส้นแบ่งเขต ระหว่าง ตำบลนาสวน อำเภอศรีสวัสดิ์ จังหวัดกาญจนบุรี กับเทศบาล ตำบลเขาโจด อำเภอศรีสวัสดิ์ จังหวัดกาญจนบุรี ไปทางทิศเหนือ ผ่านวัดปากลำขาแข้ง ตามกึ่งกลางแม่น้ำแม่กลอง จนถึงหลักเขตที่ ๑ บริเวณพิกัด NS ๐๔๙๖๓๑รวมระยะประมาณ ๒๖,๐๐๐ เมตร<b>จากหลักเขตที่ ๑</b>ของเทศบาลตำบลเขาโจด เป็นเส้นเลียบบตามกึ่งกลางแม่น้ำแม่กลองซึ่งเป็นเส้นแบ่งเขต ระหว่าง ตำบลแก่นมะกูดอำเภอบ้านไร่ จังหวัดอุทัยธานีกับ ตำบลเทศบาลตำบลเขาโจด อำเภอศรีสวัสดิ์ จังหวัดกาญจนบุรี ไปทางทิศตะวันออกเฉียงเหนือ ถึงหลักเขตที่ ๒ ซึ่งตั้งอยู่บริเวณเนิน ๘๑๙ไปตามสันเขาดอกกะว้าบริเวณพิกัด NS ๐๗๗๖๓๒ รวมระยะประมาณ ๔,๐๐๐ เมตร <b>จากหลักเขตที่ ๒</b>ของเทศบาลตำบลเขาโจด เป็นเส้นเลียบบตามสันเขาดอกกะว้าซึ่งเป็นเส้นแบ่งเขต ระหว่างตำบลแก่นมะกูด อำเภอบ้านไร่ จังหวัดอุทัยธานีกับ เทศบาลตำบลเขาโจด อำเภอศรีสวัสดิ์ จังหวัดกาญจนบุรี ไปทางทิศตะวันออกเฉียงใต้จนบรรจบกับ หลักเขตที่ ๓ ( ซึ่งเป็นหลักเขต ของเทศบาลตำบลเขาโจด ) ซึ่งตั้งอยู่ บริเวณเนิน ๙๘๓ไป ตามสันเขาองค์ทั้ง บริเวณพิกัด NS ๑๒๓๖๓๓ ระยะประมาณ ๖,๐๐๐ เมตร</p>		

๑.๓.๐. 

เขต เลือกตั้งที่	จำนวน สมาชิก	ท้องที่ที่ประกอบเป็นเขตเลือกตั้ง	จำนวน ราษฎร	หมาย เหตุ
๒	๖	<p>เริ่มต้นจากบริเวณพิกัด NS ๒๗๐๓๗๐ ซึ่งตั้งอยู่บริเวณสันเขา ทุ่งสว่าง ตรงเส้นแบ่งเขตระหว่าง ตำบลสมเด็จเจริญ อำเภอ หนองปรือ จังหวัดกาญจนบุรีกับ ตำบลเขาโจด อำเภอศรีสวัสดิ์ จังหวัดกาญจนบุรี เป็นเส้นเลียบบตามเส้นแบ่งเขตตำบลสมเด็จ เจริญ อำเภอหนองปรือ จังหวัดกาญจนบุรี กับ เทศบาลตำบล เขาโจด อำเภอศรีสวัสดิ์ จังหวัดกาญจนบุรี เป็นเส้นเลียบบไปทาง ทิศตะวันออกเฉียงใต้ถึงหลักเขตที่ ๑๒ บริเวณพิกัด NS ๓๑๔๒๙๖ ซึ่งตั้งอยู่บริเวณสันเขาพุไม้่นวล รวมระยะประมาณ ๙,๗๐๐ เมตร <b>จากหลักเขตที่ ๑๒</b> ของเทศบาลตำบลเขาโจด เป็นเส้นเลียบบตาม สันพุไม้่นวล ซึ่งเป็นเส้นแบ่งเขตระหว่าง ตำบลสมเด็จเจริญ อำเภอหนองปรือ จังหวัดกาญจนบุรีกับเทศบาลตำบลเขาโจด อำเภอศรีสวัสดิ์ จังหวัดกาญจนบุรี ไปทางทิศใต้ตัดผ่านห้วยแม่พลู และถนนบ้านเขาเหล็ก ถึงหลักเขตที่ ๑๓ ซึ่งตั้งอยู่บริเวณเนิน ๗๔๓ บริเวณพิกัด NS ๑๐๖๔๐๕ รวมระยะประมาณ ๕,๐๐๐ เมตร <b>จากหลักเขตที่ ๑๓</b> ของเทศบาลตำบลเขาโจดเป็นเส้นเลียบบ ตามเนิน ๗๔๓ ซึ่งเป็นเส้นแบ่งเขตระหว่างตำบลสมเด็จเจริญ อำเภอหนองปรือ จังหวัดกาญจนบุรี กับเทศบาลตำบลเขาโจด อำเภอศรีสวัสดิ์ จังหวัดกาญจนบุรี ไปทางทิศตะวันออกเฉียงใต้ ถึง หลักเขตที่ ๑๔ซึ่งตั้งอยู่บริเวณกึ่งกลางห้วยตะกวดไปยังเนินเขาพุ ตะเคียน บริเวณพิกัด NS ๓๒๐๒๕๑ รวมระยะประมาณ ๑,๐๐๐ เมตร <b>จากหลักเขตที่ ๑๔</b> ของเทศบาลตำบลเขาโจดเป็นเส้นเลียบบ ตามกึ่งกลางลำห้วยตะกวดซึ่งเป็นเส้นแบ่งเขต ระหว่างตำบล สมเด็จเจริญ อำเภอหนองปรือ จังหวัดกาญจนบุรี กับ เทศบาล ตำบลเขาโจด อำเภอศรีสวัสดิ์ จังหวัดกาญจนบุรี ไปทางทิศ ตะวันออก ตัด ผ่านถนนสายท่าลำไย – สมเด็จเจริญ ถึงหลักเขตที่ ๑๕ ซึ่งตั้งอยู่บริเวณเขาคันหอกบริเวณพิกัด NS ๓๖๖๒๕๒ รวม ระยะประมาณ ๔,๕๐๐ เมตร <b>จากหลักเขตที่ ๑๕</b> ของเทศบาล ตำบลเขาโจด เป็นเส้นเลียบบตามสันเขาคันหอกซึ่งเป็นเส้นแบ่งเขต ระหว่าง ตำบลสมเด็จเจริญ อำเภอหนองปรือ จังหวัดกาญจนบุรี กับ เทศบาลตำบลเขาโจดอำเภอศรีสวัสดิ์ จังหวัดกาญจนบุรี ไป ทางทิศตะวันออกเฉียง ใต้ตัดผ่านถนนสายท่าลำไย-บ้านหนอง ปรือ ถึงหลักเขตที่๑๖ ซึ่งตั้งอยู่บริเวณริมลำห้วยกระพริ้อย ฝั่งใต้ บริเวณพิกัด NS ๓๘๔๒๑๑ รวมระยะประมาณ ๕,๐๐๐ เมตร <b>จากหลักเขตที่ ๑๖</b> ของเทศบาลตำบลเขาโจด เป็นเส้นเลียบบตาม</p>	๒,๒๓๘	

ร.ค.อ. 

เขต เลือกตั้งที่	จำนวน สมาชิก	ท้องที่ที่ประกอบเป็นเขตเลือกตั้ง	จำนวน ราษฎร	หมาย เหตุ
		<p>ริมห้วยกระพ้อยฝั่งใต้ ซึ่งเป็นเส้นแบ่งเขต ระหว่างตำบลหนองปรือ อำเภอนองปรือ จังหวัดกาญจนบุรีกับ เทศบาลตำบลเขาโจด อำเภอสรีสวัสดิ์ จังหวัดกาญจนบุรี ไปทางทิศใต้ถึงหลักเขตที่ ๑๗ ซึ่งตั้งอยู่บริเวณสันเขาหินงอก บริเวณพิกัด NS ๓๗๗๑๙๓ รวมระยะประมาณ ๒,๕๐๐ เมตร <b>จากหลักเขตที่ ๑๗</b> ของเทศบาลตำบลเขาโจดเป็นเส้นเรียบตามสันเขาหินงอก ซึ่งเป็นเส้นแบ่งเขตระหว่างตำบลหนองรี อำเภอบ่อพลอย จังหวัดกาญจนบุรี กับเทศบาลตำบลเขาโจด อำเภอสรีสวัสดิ์ จังหวัดกาญจนบุรี ไปทางทิศตะวันตกเฉียงใต้ ผ่านสันเขากำแพง ถึงหลักเขตที่ ๑๘ ซึ่งตั้งอยู่บริเวณเขากำแพงบริเวณพิกัด NS๓๑๘๑๖๖ รวมระยะประมาณ ๗,๐๐๐เมตร <b>จากหลักเขตที่ ๑๘</b> ของเทศบาลตำบลเขาโจด เป็นเส้นเรียบตามสันเขากำแพง ซึ่งเป็นเส้นแบ่งเขตระหว่างตำบลหนองรี อำเภอบ่อพลอย จังหวัดกาญจนบุรี กับตำบลเขาโจด อำเภอสรีสวัสดิ์ จังหวัดกาญจนบุรี ไปทางทิศตะวันตกเฉียงใต้ ถึงหลักเขตที่ ๑๙ บริเวณพิกัด NS๓๐๒๑๖๑ ซึ่งตั้งอยู่บริเวณสันเขากำแพงบริเวณพิกัด NS ๓๐๒๑๖๑ รวมระยะประมาณ ๑,๕๐๐ เมตร <b>จากหลักเขตที่ ๑๙</b> ของเทศบาลตำบลเขาโจด เป็นเส้นเรียบตามสันเขากำแพง ซึ่งเป็นเส้นแบ่งเขตระหว่างตำบลด่านแม่แฉลบ อำเภอสรีสวัสดิ์ จังหวัดกาญจนบุรี กับเทศบาลตำบลเขาโจด อำเภอสรีสวัสดิ์ จังหวัดกาญจนบุรีไปทางทิศตะวันตกเฉียงเหนือถึงหลักเขตที่ ๒๐ ซึ่งตั้งอยู่บริเวณสันเขาพุน้ำหอม บริเวณพิกัด NS ๒๗๘๑๙๓ รวมระยะประมาณ ๔,๕๐๐ เมตร <b>จากหลักเขตที่ ๒๐</b> ของเทศบาลตำบลเขาโจด เป็นเส้นเรียบตามสันเขาพุน้ำหอม ซึ่งเป็นเส้นแบ่งเขตระหว่างตำบลด่านแม่แฉลบ อำเภอสรีสวัสดิ์ จังหวัดกาญจนบุรี กับเทศบาลตำบลเขาโจด อำเภอสรีสวัสดิ์ จังหวัดกาญจนบุรี ไปทางทิศตะวันตกเฉียงเหนือผ่านลำห้วยแม่ละมุน ถึงหลักเขตที่ ๒๑ บริเวณพิกัดNS <b>๒๔๗๒๕๘</b> ซึ่งตั้งอยู่บริเวณสันเขาสามแยก รวมระยะประมาณ ๑๐,๐๐๐ เมตร<b>จากหลักเขตที่ ๒๑</b>ของเทศบาลตำบลเขาโจด เป็นเส้นเรียบตามสันเขาสามแยก ซึ่งเป็นเส้นแบ่งเขตระหว่างตำบลนาสวน อำเภอสรีสวัสดิ์ จังหวัดกาญจนบุรีกับตำบลเขาโจด อำเภอสรีสวัสดิ์ จังหวัดกาญจนบุรี ไปทางทิศตะวันตกเฉียงเหนือ ถึงหลักเขตที่ ๒๒ บริเวณพิกัด NS ๒๑๖๒๖๕ซึ่งตั้งอยู่บริเวณสันเขาสามแยก บริเวณพิกัด NS ๒๑๖๒๖๕ รวมระยะประมาณ ๓,๕๐๐ เมตร <b>จากหลักเขตที่ ๒๒</b> ของเทศบาลตำบลเขาโจดเป็นเส้นเรียบ</p>		

ร.น.อ. ๗๒

เขต เลือกตั้งที่	จำนวน สมาชิก	ท้องที่ที่ประกอบเป็นเขตเลือกตั้ง	จำนวน ราษฎร	หมาย เหตุ
		<p>ตามสันเขาสามแยก ซึ่งเป็นเส้นแบ่งเขตระหว่าง ตำบลนาสวน อำเภอศรีสวัสดิ์ จังหวัดกาญจนบุรี กับตำบลเขาโจด อำเภอศรีสวัสดิ์ จังหวัดกาญจนบุรีไปทางทิศตะวันตกเฉียงเหนือ ถึงหลักเขตที่ ๒๓ ซึ่งตั้งอยู่บริเวณสันเขาหวด บริเวณพิกัด NS ๒๐๔๒๘๘ รวมระยะประมาณ ๓,๐๐๐ เมตร จากหลักเขตที่ ๒๓ ของเทศบาลตำบลเขาโจด เป็นเส้นเรียบตามสันเขาหวด ซึ่งเป็นเส้นแบ่งเขตระหว่างตำบลนาสวน อำเภอศรีสวัสดิ์ จังหวัดกาญจนบุรี กับเทศบาลตำบลเขาโจด อำเภอศรีสวัสดิ์ จังหวัดกาญจนบุรี ไปทางทิศตะวันตกเฉียงเหนือ ถึงหลักเขตที่ ๒๔ ซึ่งตั้งอยู่บริเวณเขาหงอนไก่ บริเวณพิกัด NS๑๘๐๓๑๕ รวมระยะประมาณ ๔,๕๐๐ เมตร จากหลักเขตที่ ๒๔ ของเทศบาลตำบลเขาโจด เป็นเส้นเรียบตามสันเขาหงอนไก่ซึ่งเป็นเส้นแบ่งเขตระหว่างตำบลนาสวน อำเภอศรีสวัสดิ์ จังหวัดกาญจนบุรีกับเทศบาลตำบลเขาโจด อำเภอศรีสวัสดิ์ จังหวัดกาญจนบุรี ไปทางทิศตะวันออกเฉียงเหนือ ผ่านสันเขาปากแม่พลูถึงบริเวณพิกัด NS ๑๑๙๓๘๘ ซึ่งตั้งอยู่บริเวณกึ่งกลางทางหลวงชนบท ๓๐๔๐ เป็นเส้นเรียบตามกึ่งกลางถนนบ้านตีนตก - บ้านเขาเหล็ก ไปทางด้านทิศตะวันออกเฉียงใต้ผ่านด้านตะวันออกของวัดไทยชาวเขาเป็นเส้นเรียบไปตามกึ่งกลางถนนด้านทิศตะวันออกเฉียงใต้ถึงบริเวณพิกัด NS๒๕๕๓๒๙ ตรงเส้นแบ่งเขตหมู่บ้าน หมู่ที่ ๕ บ้านเขาเหล็ก กับ หมู่ที่ ๑ บ้านตีนตก เป็นเส้นเรียบไปตามกึ่งกลางทางหลวงชนบท ๓๐๔๐ จนถึงบริเวณพิกัด NS ๒๙๙๓๑๐ ซึ่งตั้งอยู่กึ่งกลางทางหลวงชนบท ๓๐๔๐ บริเวณ แนวเส้นแบ่งเขตเทศบาลตำบลเขาโจด อำเภอศรีสวัสดิ์ จังหวัดกาญจนบุรี กับตำบลสมเด็จเจริญ อำเภอหนองปรือ จังหวัดกาญจนบุรี รวมระยะประมาณ ๑๔,๐๐๐ เมตร</p>		

ร.ค.อ. ๗๒

รูปแบบที่ 3

เขต เลือกตั้งที่	จำนวน สมาชิก	ท้องที่ที่ประกอบเป็นเขตเลือกตั้ง	จำนวน ราษฎร	หมาย เหตุ
1	6	<p>เริ่มต้นจากหลักเขตที่ ๕ ของเทศบาลตำบลเขาโจดเป็นเส้นเลียบบตามสันเขาไม้ตะแบก ซึ่งเป็นเส้นแบ่งเขตระหว่างตำบลแก่นมะกูด อำเภอบ้านไร่ จังหวัดอุทัยธานี กับ เทศบาลตำบลเขาโจด อำเภอศรีสวัสดิ์ จังหวัดกาญจนบุรี ไปทางทิศตะวันออกเฉียงใต้ ถึงหลักเขตที่ ๖ ซึ่งตั้งอยู่สันเขาไม้ฉนวนบริเวณพิกัด NS ๓๐๘๕๗๘ รวมระยะประมาณ ๘,๐๐๐ เมตร จากหลักเขตที่ ๖ ของเทศบาลตำบลตำบลเขาโจดเป็นเส้นเลียบบตามสันเขาไม้ฉนวนซึ่งเป็นเส้นแบ่งเขตระหว่างตำบลวังยาว อำเภอด่านช้าง จังหวัดสุพรรณบุรี กับ เทศบาลตำบลเขาโจด อำเภอศรีสวัสดิ์ จังหวัดกาญจนบุรี ไปทางทิศตะวันออกเฉียงใต้ ผ่านเนิน ๙๐๘ และเนิน ๙๑๗ ถึงหลักเขตที่ ๗ ซึ่งตั้งอยู่บริเวณ เนิน ๘๖๗ ตามสันเขาไม้ฉนวน บริเวณพิกัด NS ๓๕๒๕๓๑รวมระยะประมาณ ๗,๐๐๐ เมตร จากหลักเขตที่ ๗ ของเทศบาลตำบลเขาโจดเป็นเส้นเลียบบตามสันเขาไม้ฉนวน ซึ่งเป็นเส้นแบ่งเขตระหว่างตำบลวังยาว อำเภอด่านช้าง จังหวัดสุพรรณบุรีกับเทศบาลตำบลเขาโจด อำเภอศรีสวัสดิ์ จังหวัดกาญจนบุรี ไปทางทิศใต้ ผ่านเนิน ๙๒๘ ถึงหลักเขตที่ ๘ ซึ่งตั้งอยู่ บริเวณเนิน ๙๒๘ ตามสันเขาห้วยหินขาวบริเวณพิกัด NS ๓๕๕๖๖๕ รวมระยะประมาณ ๙,๐๐๐ เมตร จากหลักเขตที่ ๘ ของเทศบาลตำบลตำบลเขาโจดเป็นเส้นเลียบบ ตามเนิน ๙๒๘ ซึ่งเป็นเส้นแบ่งเขตระหว่างตำบลองค์พระ อำเภอด่านช้าง จังหวัดสุพรรณบุรี กับเทศบาลตำบลเขาโจด อำเภอศรีสวัสดิ์ จังหวัดกาญจนบุรี ไปทางทิศตะวันตกเฉียงใต้ ผ่านเนิน ๗๔๓ ถึงหลักเขตที่ ๙ ซึ่งตั้งอยู่บริเวณ สันเขากระชาย ผ่านเนิน ๘๙๑ บริเวณพิกัด NS ๓๑๔๔๓๐ รวมระยะประมาณ ๖,๐๐๐ เมตร จากหลักเขตที่ ๙ ของเทศบาลตำบลเขาโจด เป็นเส้นเลียบบตามสันเขากระชาย ซึ่งเป็นเส้นแบ่งเขต ระหว่างตำบลองค์พระ อำเภอด่านช้าง จังหวัดสุพรรณบุรี กับเทศบาลตำบลเขาโจด อำเภอศรีสวัสดิ์ จังหวัดกาญจนบุรี ไปทางทิศใต้ ตามสันเขาเขียว ผ่านเนิน ๙๕๓ ถึงหลักเขตที่ ๑๐ ซึ่งตั้งอยู่บริเวณ เนิน ๘๖๗บริเวณพิกัด NS ๓๑๙๓๙๕ รวมระยะประมาณ ๕,๐๐๐ เมตร จากหลักเขตที่ ๑๐ ของเทศบาลตำบลเขาโจด เป็นเส้นเลียบบตามเนิน ๘๖๗ ซึ่งเป็นเส้นแบ่งเขตระหว่าง ตำบลสมเด็จเจริญ อำเภอหนองปรือ จังหวัดกาญจนบุรี กับเทศบาลตำบลเขาโจดอำเภอศรีสวัสดิ์</p>	2,232	

ร.ม.อ. 


เขต เลือกตั้งที่	จำนวน สมาชิก	ท้องที่ที่ประกอบเป็นเขตเลือกตั้ง	จำนวน ราษฎร	หมาย เหตุ
		<p>จังหวัดกาญจนบุรี ไปทางทิศตะวันตก ถึงหลักเขตที่ ๑๑ ซึ่งตั้งอยู่บริเวณสันเขาทุ่งสว่าง บริเวณพิกัด NS ๒๖๑๓๘๖ รวมระยะประมาณ ๗,๐๐๐ เมตร <b>จากหลักเขตที่ ๑๑</b> ของเทศบาลตำบลเขาโจด เป็นเส้นเลียบบตามสันเขาทุ่งสว่าง ซึ่งเป็นเส้นแบ่งเขตระหว่างตำบลสมเด็จเจริญ อำเภอหนองปรือ จังหวัดกาญจนบุรี กับเทศบาลตำบลเขาโจด อำเภอศรีสวัสดิ์ จังหวัดกาญจนบุรี ผ่านปลายลำห้วยแม่พลู ผ่านเนิน ๗๖๕ และเนิน ๗๓๒ ไปตามสันเขาพุซ้างหมอบ ผ่านทางหลวงชนบทหมายเลข ๓๐๔๐ ถึงหลักเขตที่ ๑๒ ซึ่งตั้งอยู่บริเวณสันเขาพุไม้ฉนวน บริเวณพิกัด NS ๓๑๔๒๙๖ รวมระยะประมาณ ๑๐,๐๐๐ เมตร <b>จากหลักเขตที่ ๑๒</b> ของเทศบาลตำบลเขาโจด เป็นเส้นเลียบบตามสันเขาพุไม้ฉนวน ซึ่งเป็นเส้นแบ่งเขตระหว่างตำบลสมเด็จเจริญ อำเภอหนองปรือ จังหวัดกาญจนบุรี กับเทศบาลตำบลเขาโจด อำเภอศรีสวัสดิ์ จังหวัดกาญจนบุรี ไปทางทิศใต้ ตัดผ่านลำห้วยแม่พลู และถนนบ้านเขาเหล็ก ถึงหลักเขตที่ ๑๓ ซึ่งตั้งอยู่บริเวณ เนิน ๗๔๓ บริเวณพิกัด NS ๓๑๒๒๕๑ รวมระยะประมาณ ๕,๐๐๐ เมตร <b>จากหลักเขตที่ ๑๓</b> ของเทศบาลตำบลเขาโจด เป็นเส้นเลียบบตามเนิน ๗๔๓ ซึ่งเป็นเส้นแบ่งเขต ระหว่างตำบลสมเด็จเจริญ อำเภอหนองปรือ จังหวัดกาญจนบุรี กับเทศบาลตำบลเขาโจด อำเภอศรีสวัสดิ์ จังหวัดกาญจนบุรี ไปทางทิศตะวันออกเฉียงใต้ ถึงหลักเขตที่ ๑๔ ซึ่งตั้งอยู่บริเวณกึ่งกลางลำห้วยตะกวด ไปยังเนินเขาพุตะเคียน บริเวณพิกัด NS ๓๒๐๒๕๑ รวมระยะประมาณ ๑,๐๐๐ เมตร <b>จากหลักเขตที่ ๑๔</b> ของเทศบาลตำบลเขาโจด เป็นเส้นเลียบบกึ่งกลางลำห้วยตะกวดซึ่งเป็นเส้นแบ่งเขต ระหว่างตำบลสมเด็จเจริญ อำเภอหนองปรือ จังหวัดกาญจนบุรี กับเทศบาลตำบลเขาโจด อำเภอศรีสวัสดิ์ จังหวัดกาญจนบุรี ไปทางทิศตะวันออกเฉียงใต้ ตัดผ่านถนนสายท่าลำไย - สมเด็จเจริญ ถึงหลักเขตที่ ๑๕ บริเวณพิกัด NS ๓๖๖๒๕๒ ซึ่งตั้งอยู่สันเขาคันหอก รวมระยะประมาณ ๔,๕๐๐ เมตร <b>จากหลักเขตที่ ๑๕</b> ของเทศบาลตำบลเขาโจด เป็นเส้นเลียบบตามสันเขาคันหอก ซึ่งเป็นเส้นแบ่งเขต ระหว่างตำบลสมเด็จเจริญ อำเภอหนองปรือ จังหวัดกาญจนบุรีกับเทศบาลตำบลเขาโจด อำเภอศรีสวัสดิ์ จังหวัดกาญจนบุรี ไปทางทิศตะวันออกเฉียงใต้ตัดผ่านถนนสายท่าลำไย - บ้านหนองปรือ ถึงหลักเขตที่ ๑๖ บริเวณพิกัด NS ๓๘๔๒๑๑ ซึ่งตั้งอยู่บริเวณริมลำห้วยกระพริยฝั่งใต้ รวมระยะประมาณ ๕,๐๐๐ เมตร <b>จากหลักเขตที่ ๑๖</b> ของเทศบาลตำบลเขาโจด เป็นเส้นเลียบบตามลำห้วย</p>		

ร.มอ. นข

เขต เลือกตั้งที่	จำนวน สมาชิก	ท้องที่ที่ประกอบเป็นเขตเลือกตั้ง	จำนวน ราษฎร	หมาย เหตุ
		<p>กระพริ้อยฝั่งใต้ ซึ่งเป็นเส้นแบ่งเขตระหว่างตำบลหนองปรือ อำเภอบ่อพลอย จังหวัดกาญจนบุรีกับเทศบาลตำบลเขาโจด อำเภอสรีสวัสดิ์ จังหวัดกาญจนบุรี ไปทางทิศใต้ ถึงหลักเขตที่ ๑๗ ซึ่งตั้งอยู่บริเวณสันเขาหินงอก บริเวณพิกัด NS ๓๗๗๑๙๓ รวมระยะประมาณ ๒,๕๐๐ เมตร จากหลักเขตที่ ๑๗ ของเทศบาลตำบลเขาโจด เป็นเส้นเลียบบตามสันเขาหินงอก ซึ่งเป็นเส้นแบ่งเขตระหว่างตำบลหนองรี อำเภอบ่อพลอย จังหวัดกาญจนบุรีกับเทศบาลตำบลเขาโจด อำเภอสรีสวัสดิ์ จังหวัดกาญจนบุรี ไปทางทิศตะวันตกเฉียงใต้ ผ่านสันเขากำแพง ถึงหลักเขตที่ ๑๘ ซึ่งตั้งอยู่บริเวณ เขากำแพง บริเวณพิกัด NS ๓๑๘๑๖๖ รวมระยะประมาณ ๗,๐๐๐ เมตร จากหลักเขตที่ ๑๘ ของเทศบาลตำบลเขาโจด เป็นเส้นเลียบบตามสันเขากำแพง ซึ่งเป็นเส้นแบ่งเขตระหว่างตำบลด่านแม่แฉลบ อำเภอสรีสวัสดิ์ จังหวัดกาญจนบุรีกับเทศบาลตำบลเขาโจด อำเภอสรีสวัสดิ์ จังหวัดกาญจนบุรี ไปทางทิศตะวันตกเฉียงเหนือ ถึงหลักเขตที่ ๒๐ซึ่งตั้งอยู่บริเวณสันเขาพุน้ำหอม บริเวณพิกัด NS ๒๗๘๑๙๓ รวมระยะประมาณ ๔,๕๐๐เมตร จากหลักเขตที่ ๒๐ของเทศบาลตำบลเขาโจด เป็นเส้นเลียบบตามแนวเขตหมู่บ้านระหว่างหมู่ที่ ๔ บ้านท่าลำไย (บ้านสามหลัง) กับหมู่ที่ ๕ บ้านเขาเหล็ก ไปทางทิศตะวันออกเฉียงเหนือ ผ่านพิกัด NS ๓๐๒๒๑๗ ซึ่งตั้งอยู่ด้านทิศตะวันตกของถ้ำธารลอด เป็นเส้นตรงไปทางทิศเหนือ ตัดผ่านถนนไปวัดเขาเหล็กไปด้านทิศเหนือผ่านลำห้วยแม่พลูตัดผ่านทางหลวงชนบทหมายเลข ๓๐๔๐ ผ่าพิกัด NS ๒๕๕๓๒๙ เป็นเส้นตรงไปทางทิศเหนือผ่าลำห้วยแม่อยู่ผ่าสันเขาหินตั้งตรงไปที่พิกัด NS ๑๘๐๓๙๐ ซึ่งตั้งอยู่บริเวณแนวเขตหมู่บ้านบ้านน้ำพุล่างกับบ้านไกรเกรียงเป็นเส้นเลียบบไปตามแนวเขตหมู่บ้านทางทิศตะวันออกเฉียงเหนือผ่านปลายคลองลำขาแข้งไปทางทิศเหนือตามแนวเขตหมู่บ้านผ่าสันเขากำแพงถึงหลักเขตที่ ๕ บริเวณพิกัด NS ๒๖๖๕๘๑ ซึ่งตั้งอยู่บริเวณแนวเขตเทศบาลตำบลเขาโจด อำเภอสรีสวัสดิ์ จังหวัดกาญจนบุรี กับตำบลแก่นมะกูด อำเภอบ้านไร่ จังหวัดอุทัยธานี รวมระยะประมาณ ๒๗,๒๐๐ เมตร</p>		

ร.ม.อ. 

เขต เลือกตั้งที่	จำนวน สมาชิก	ท้องที่ที่ประกอบเป็นเขตเลือกตั้ง	จำนวน ราษฎร	หมาย เหตุ
๒	๖	<p>เริ่มต้นจากหลักเขตที่ ๓ ของเทศบาลตำบลเขาโจด ซึ่งตั้งอยู่บริเวณแนวสันเขาค้งทั้ง ด้านทิศเหนือติดกับ ตำบลแก่นมะกูด อำเภอบ้านไร่ จังหวัดอุทัยธานี บริเวณ พิกัด NS ๑๒๓๖๓๓</p> <p>จากหลักเขตที่ ๓ ของเทศบาลตำบลเขาโจด เป็นเส้นเลียบบตามแนวสันเขาค้งทั้ง ซึ่งเป็นเส้นแบ่งเขต ระหว่างตำบลแก่นมะกูด อำเภอบ้านไร่ จังหวัดอุทัยธานี กับ เทศบาลตำบลเขาโจด อำเภอศรีสวัสดิ์ จังหวัดกาญจนบุรี ไปทางทิศตะวันออกเฉียงใต้ ถึง หลักเขตที่ ๔ ซึ่งตั้งอยู่บริเวณกึ่งกลาง ห้วยลำขาแข้ง บริเวณพิกัด NS ๒๐๑๖๐๓ รวมระยะประมาณ ๑๖,๐๐๐ เมตร</p> <p>จากหลักเขตที่ ๔ ของเทศบาลตำบลเขาโจด เป็นเส้นเลียบบตามกึ่งกลางลำห้วยลำขาแข้งซึ่งเป็นเส้นแบ่งเขต ระหว่างตำบลแก่นมะกูด อำเภอบ้านไร่ จังหวัดอุทัยธานี กับเทศบาลตำบลเขาโจด อำเภอศรีสวัสดิ์ จังหวัดกาญจนบุรี ไปทางทิศตะวันออกเฉียงใต้ ถึงหลักเขตที่ ๕ ซึ่งตั้งอยู่บริเวณเนิน ๙๖๕ ตามสันเขาไม้ตะแบกบริเวณพิกัด NS ๒๖๖๕๘รวมระยะประมาณ ๘,๐๐๐ เมตร</p> <p>จากหลักเขตที่ ๕ ของเทศบาลตำบลเขาโจด ซึ่งเป็นเส้นแบ่งเขตระหว่างตำบลแก่นมะกูด อำเภอบ้านไร่ จังหวัดอุทัยธานี กับ เทศบาลตำบลเขาโจด อำเภอศรีสวัสดิ์ จังหวัดกาญจนบุรี เป็นเส้นเลียบบไปตามแนวเขตหมู่บ้านระหว่างหมู่ที่ ๒ บ้านน้ำพุล่าง กับหมู่ที่ ๓ บ้านไกรเกรียง ไปทางทิศตะวันออกเฉียงใต้ ผ่านสันเขากำแพงตามแนวเขตหมู่บ้านไปทางทิศตะวันออกเฉียงใต้ผ่านปลายลำคลองขาแข้งจนถึงพิกัด NS ๑๘๐๓๙๐ เป็นเส้นตรงไปทางทิศใต้ ผ่านพิกัด NS ๒๕๕๓๒๙ ตัดผ่านทางหลวงแผ่นดินหมายเลข ๓๐๔๐ ตัดผ่านลำห้วยแม่พลูเป็นเส้นตรงตัดผ่านถนนไปวัดเขาเหล็กถึงบริเวณพิกัด NS ๓๐๒๒๑๗ ซึ่งตั้งอยู่บริเวณด้านทิศตะวันตกของถ้ำธารลอดเป็นเส้นเลียบบไปตามแนวเขตหมู่บ้านทางทิศใต้ ถึงหลักเขตที่ ๒๐ ซึ่งตั้งอยู่บริเวณสันเขาพุน้ำหอมพิกัด NS ๒๗๘๑๙๓ รวมระยะประมาณ ๔๗,๒๐๐ เมตร</p> <p>จากหลักเขตที่ ๒๑ ของเทศบาลตำบลเขาโจด เป็นเส้นเลียบบตามสันเขาสามแยก ซึ่งเป็นเส้นแบ่งเขตระหว่างตำบลนาสวน อำเภอศรีสวัสดิ์ จังหวัดกาญจนบุรี กับเทศบาลตำบลเขาโจด อำเภอศรีสวัสดิ์ จังหวัดกาญจนบุรี ไปทางทิศตะวันตกเฉียงเหนือ ถึงหลักเขตที่ ๒๒ ซึ่งตั้งอยู่บริเวณสันเขาสามแยก บริเวณพิกัด NS ๒๑๖๒๖๕ รวมระยะประมาณ ๓,๕๐๐ เมตร</p> <p>จากหลักเขตที่ ๒๒ ของเทศบาลตำบลเขาโจด เป็นเส้นเลียบบตามสันเขาสามแยก ซึ่งเป็นเส้นแบ่งเขตระหว่างตำบลนาสวน อำเภอศรีสวัสดิ์ จังหวัดกาญจนบุรี กับเทศบาลตำบลเขาโจด อำเภอศรีสวัสดิ์ จังหวัดกาญจนบุรี ไปทางทิศตะวันตกเฉียงเหนือถึงหลักเขตที่ ๒๓ ซึ่งตั้งอยู่บริเวณสันเขาหวด บริเวณพิกัด</p>	๒,๑๔๒	

ร.ม.อ. 



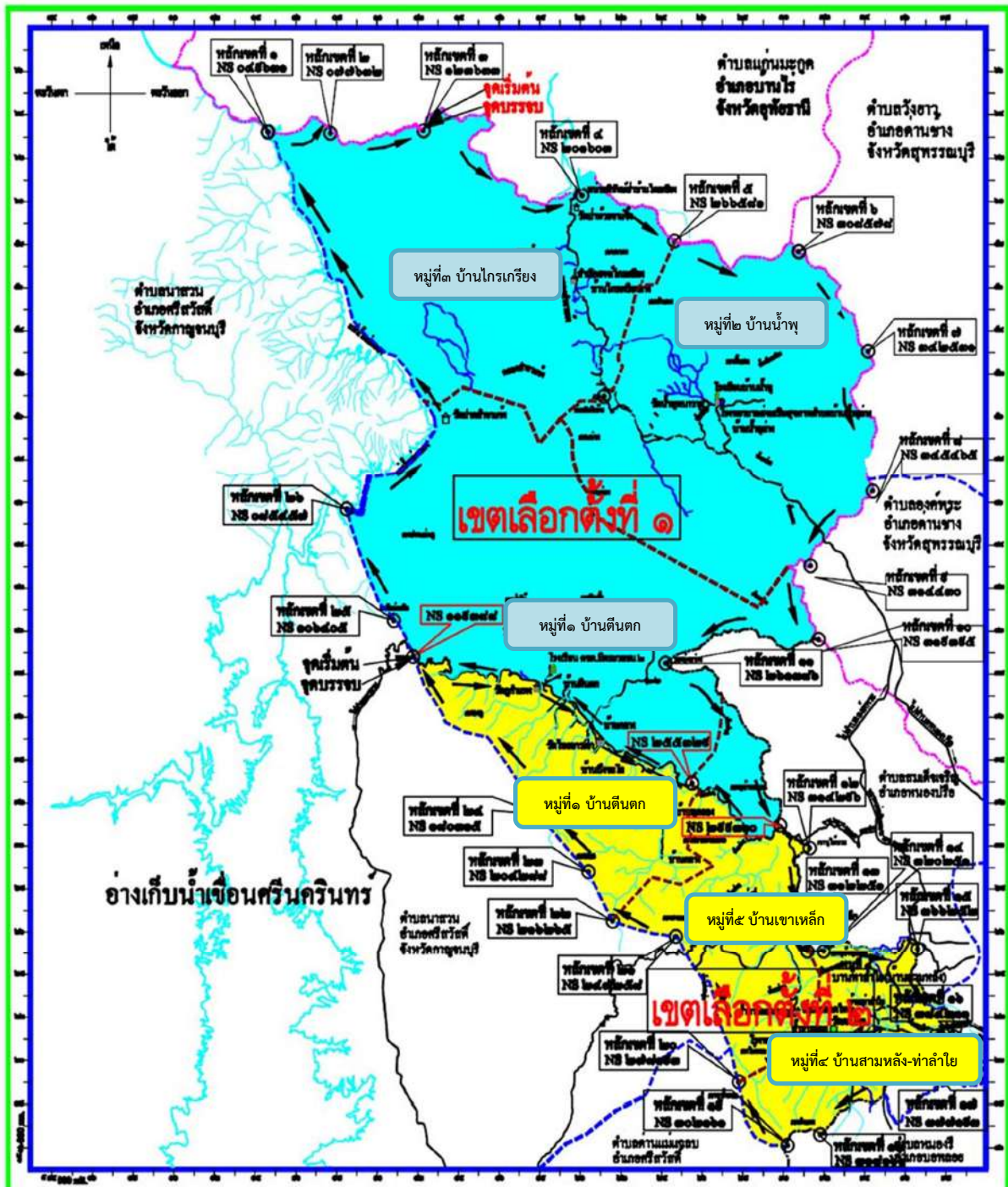
เขต เลือกตั้งที่	จำนวน สมาชิก	ท้องที่ที่ประกอบเป็นเขตเลือกตั้ง	จำนวน ราษฎร	หมายเหตุ
		<p>NS ๒๐๔๒๘๘ รวมระยะประมาณ ๓,๐๐๐ เมตร จากหลักเขตที่ ๒๓ ของเทศบาลตำบลเขาโจดเป็นเส้นเลียบตามสันเขาหวด ซึ่งเป็นเส้นแบ่งเขตระหว่างตำบลนาสวน อำเภอศรีสวัสดิ์ จังหวัดกาญจนบุรี กับเทศบาลตำบลเขาโจด อำเภอศรีสวัสดิ์ จังหวัดกาญจนบุรี ไปทางทิศตะวันตกเฉียงเหนือ ถึงหลักเขตที่ ๒๔ ซึ่งตั้งอยู่บริเวณเขาหนองไก่อ่ บริเวณพิกัด NS ๑๘๐๓๑๕ รวมระยะประมาณ ๔,๕๐๐ เมตร จากหลักเขตที่ ๒๔ ของเทศบาลตำบลเขาโจดเป็นเส้นเลียบตามสันเขาหนองไก่อ่ซึ่งเป็นเส้นแบ่งเขตระหว่างตำบลนาสวน อำเภอศรีสวัสดิ์ จังหวัดกาญจนบุรี กับเทศบาลตำบลเขาโจด อำเภอศรีสวัสดิ์ จังหวัดกาญจนบุรี ไปทางทิศตะวันตกเฉียงเหนือ ผ่านสันเขาองจู้ ตัดผ่านทางหลวงแผ่นดินหมายเลข ๓๑๙๙ ถึงหลักเขตที่ ๒๕ ซึ่งตั้งอยู่บริเวณพิกัด NS ๑๐๖๔๐๕ รวมระยะประมาณ ๑๓,๐๐๐ เมตร จากหลักเขตที่ ๒๕ ของเทศบาลตำบลเขาโจดเป็นเส้นเลียบตามสันเขาไหลตะโกซึ่งเป็นเส้นแบ่งเขตระหว่างตำบลนาสวน อำเภอศรีสวัสดิ์ จังหวัดกาญจนบุรี กับเทศบาลตำบลเขาโจดอำเภอศรีสวัสดิ์ จังหวัดกาญจนบุรี ไปทางทิศตะวันออกเฉียงเหนือผ่านสันเขาปากแม่พลู ถึงหลักเขตที่ ๒๖ ซึ่งตั้งอยู่บริเวณแม่น้ำแม่กลองบริเวณพิกัด NS ๐๘๕๔๕๗ รวมระยะประมาณ ๖๐๐๐ เมตร จากหลักเขตที่ ๒๖ ของเทศบาลตำบลเขาโจดเป็นเส้นเลียบตามกึ่งกลางแม่น้ำแม่กลองซึ่งเป็นเส้นแบ่งเขต ระหว่าง ตำบลนาสวน อำเภอศรีสวัสดิ์ จังหวัดกาญจนบุรี กับเทศบาลตำบลเขาโจด อำเภอศรีสวัสดิ์ จังหวัดกาญจนบุรี ไปทางทิศเหนือ ผ่านวัดปากลำขาแข้ง ตามกึ่งกลางแม่น้ำแม่กลอง จนถึงหลักเขตที่ ๑ บริเวณพิกัด NS ๐๔๙๖๓๑รวมระยะประมาณ ๒๖,๐๐๐ เมตร จากหลักเขตที่ ๑ ของเทศบาลตำบลเขาโจด เป็นเส้นเลียบตามกึ่งกลางแม่น้ำแม่กลองซึ่งเป็นเส้นแบ่งเขต ระหว่างตำบลแก่นมะกูด อำเภอบ้านไร่ จังหวัดอุทัยธานีกับ ตำบลเทศบาลตำบลเขาโจด อำเภอศรีสวัสดิ์ จังหวัดกาญจนบุรี ไปทางทิศตะวันออกเฉียงเหนือ ถึงหลักเขตที่ ๒ ซึ่งตั้งอยู่บริเวณเนิน ๘๑๙ไปตามสันเขาดอกกะว่า บริเวณพิกัด NS ๐๗๗๖๓๒ รวมระยะประมาณ ๔,๐๐๐ เมตร จากหลักเขตที่ ๒ ของเทศบาลตำบลเขาโจด เป็นเส้นเลียบตามสันเขาดอกกะว่า ซึ่งเป็นเส้นแบ่งเขต ระหว่าง ตำบลแก่นมะกูด อำเภอบ้านไร่ จังหวัดอุทัยธานีกับ เทศบาลตำบลเขาโจด อำเภอศรีสวัสดิ์ จังหวัดกาญจนบุรี ไปทางทิศตะวันออกเฉียงใต้ จนบรรจบกับหลักเขตที่ ๓ ( ซึ่งเป็นหลักเขต ของเทศบาลตำบลเขาโจด ) ซึ่งตั้งอยู่บริเวณ เนิน ๙๘๓ ไปตามสันเขาองค์ทั้งเป็นรวมบริเวณพิกัด NS ๑๒๓๖๓๓ ระยะประมาณ ๖,๐๐๐ เมตร</p>		

ร.ม.อ. ๒๕



# แผนที่แบ่งเขตเลือกตั้งสมาชิกสภาเทศบาลตำบลเขาโจด

## อำเภอศรีสวัสดิ์ จังหวัดกาญจนบุรี

### รูปแบบที่ ๑



#### เครื่องหมาย

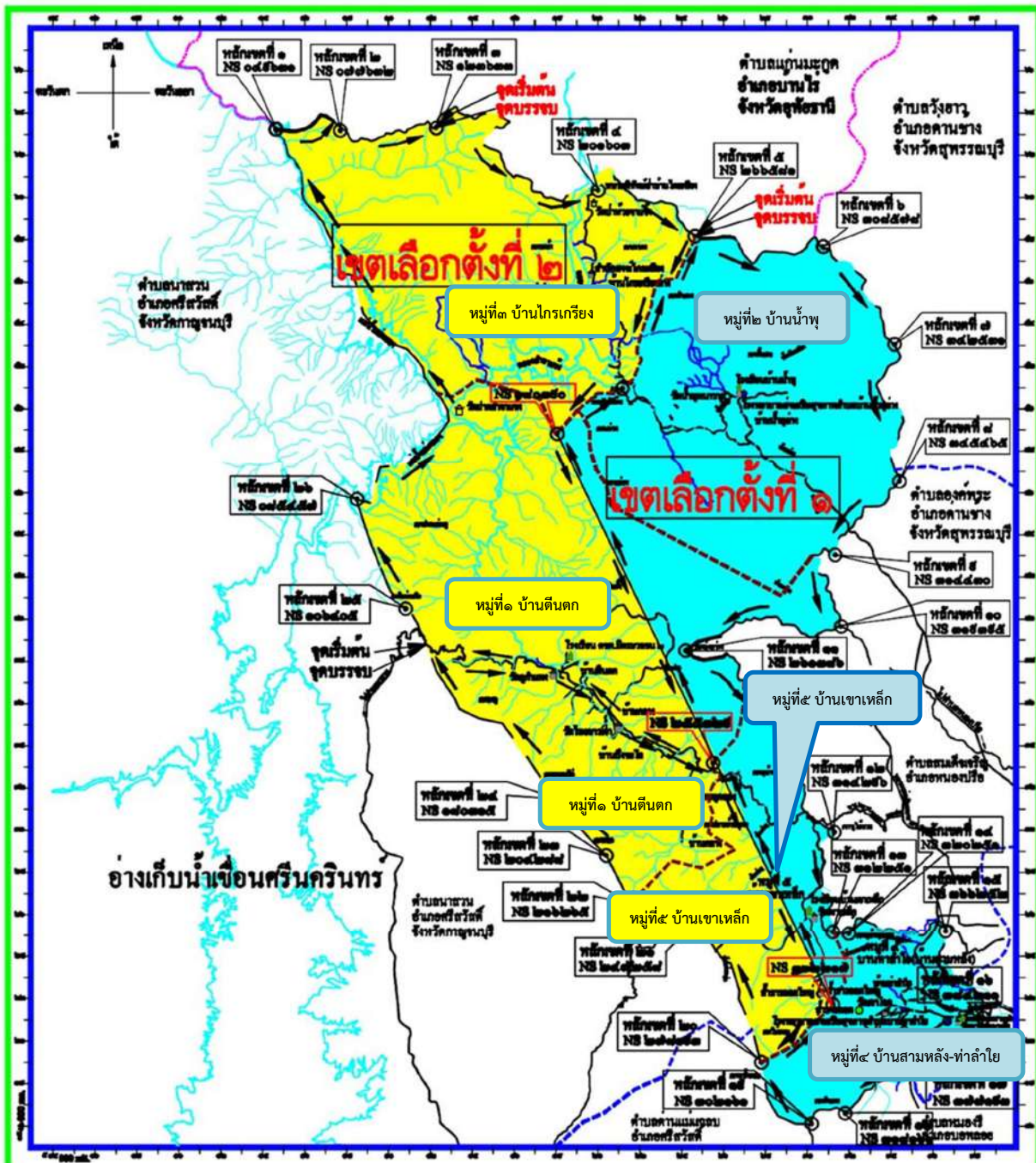
-  เขตเลือกตั้งที่ ๑ ประกอบด้วย หมู่ที่ ๑ บ้านตีนตกบางส่วน หมู่ที่ ๒ บ้านน้ำพุทั้งหมู่ และหมู่ที่ ๓ บ้านไกรเกรียงทั้งหมู่
  -  เขตเลือกตั้งที่ ๒ ประกอบด้วย หมู่ที่ ๑ บ้านตีนตกบางส่วน หมู่ที่ ๔ บ้านสามหลัง-ท่าลำไยทั้งหมู่ และหมู่ที่ ๕ บ้านเขาเหล็กทั้งหมู่
- หมายเหตุ - แนวเขตเลือกตั้งคำบรรยายตามแนวลูกศร →




# แผนที่แบ่งเขตเลือกตั้งสมาชิกสภาเทศบาลตำบลเขาโจด


## อำเภอศรีสวัสดิ์ จังหวัดกาญจนบุรี

### รูปแบบที่ ๓



#### เครื่องหมาย

 เขตเลือกตั้งที่ ๑ ประกอบด้วย หมู่ที่ ๒ บ้านน้ำพุทั้งหมู่ หมู่ที่ ๔ บ้านสามหลัง-ท่าลำไยทั้งหมู่ และหมู่ที่ ๕ บ้านเขาเหล็กบางส่วน

 เขตเลือกตั้งที่ ๒ ประกอบด้วย หมู่ที่ ๑ บ้านดินตักทั้งหมู่ หมู่ที่ ๓ บ้านกรเกรียงทั้งหมู่ และหมู่ที่ ๕ บ้านเขาเหล็กบางส่วน

หมายเหตุ - แนวเขตเลือกตั้งคำบรรยายตามแนวลูกศร →

**แบบแสดงความคิดเห็นและข้อเสนอแนะ**  
**รูปแบบการแบ่งเขตเลือกตั้งสมาชิกสภาเทศบาล จังหวัดกาญจนบุรี**

เขียนที่.....  
.....  
.....

วันที่.....มกราคม ๒๕๖๘

เรื่อง    ขอเสนอข้อคิดเห็นและข้อเสนอแนะเกี่ยวกับรูปแบบแบ่งเขตเลือกตั้งสมาชิกสภาเทศบาล  
          จังหวัดกาญจนบุรี

เรียน    ผู้อำนวยการการเลือกตั้งประจำจังหวัดกาญจนบุรี

          ตามประกาศสำนักคณะกรรมการการเลือกตั้งประจำจังหวัดกาญจนบุรี เรื่องรูปแบบการแบ่งเขตเลือกตั้ง  
สมาชิกสภาเทศบาล จังหวัดกาญจนบุรี ลงวันที่.....มกราคม ๒๕๖๘ นั้น

ข้าพเจ้า (นาย/นาง/นางสาว).....อายุ.....  
อาชีพ.....ที่อยู่ตามทะเบียนบ้านเลขที่.....หมู่ที่.....ถนน.....  
ตำบล.....อำเภอ.....จังหวัดกาญจนบุรี หมายเลขโทรศัพท์.....  
ขอเสนอข้อคิดเห็นและข้อเสนอแนะเกี่ยวกับรูปแบบการแบ่งเขตเลือกตั้งสมาชิกสภาเทศบาล จังหวัดกาญจนบุรี  
เทศบาล.....อำเภอ.....จังหวัดกาญจนบุรี ดังต่อไปนี้

๑. รูปแบบที่มีความเหมาะสมที่สุดคือ รูปแบบที่.....

๒. เหตุผลประกอบ/สนับสนุน.....

.....  
.....  
.....

๓. ข้อเสนอแนะอื่นๆ (ถ้ามี).....

.....  
.....

๔. รูปแบบที่เสนอเพิ่มเติม (ถ้ามี).....

.....

จึงเรียนมาเพื่อโปรดพิจารณาดำเนินการต่อไป

ขอแสดงความนับถือ

(ลงชื่อ).....

(.....)

หมายเหตุ : ๑. กรุณาส่งไปยังสำนักงานคณะกรรมการการเลือกตั้งประจำจังหวัดกาญจนบุรี เลขที่ ๙๙๙ หมู่ ๑๒ ตำบลปากแพรก  
อำเภอเมืองฯ จังหวัดกาญจนบุรี ๗๑๐๐๐ หรือโทรสารหมายเลข ๐๓๔-๕๖๔๑๓๑ **พร้อมแนบสำเนาบัตรประจำ  
ตัวประชาชน**

๒. แบบฟอร์มเป็นเพียงแนวทาง และสามารถปรับได้ตามความเหมาะสม