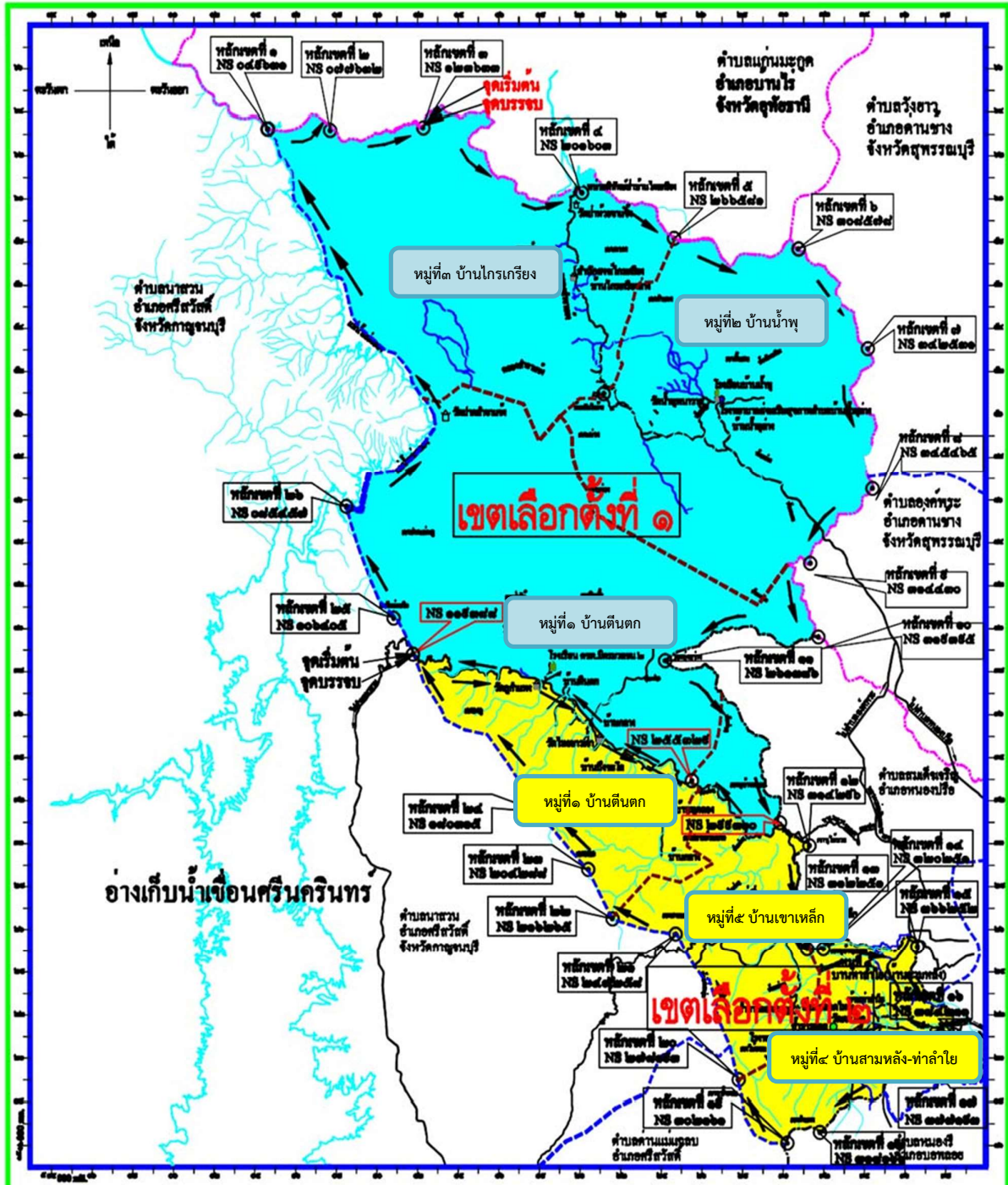





แผนที่แบ่งเขตเลือกตั้งสมาชิกสภาเทศบาลตำบลเขาโจด

อำเภอศรีสวัสดิ์ จังหวัดกาญจนบุรี

รูปแบบที่ ๑



เครื่องหมาย

-  เขตเลือกตั้งที่ ๑ ประกอบด้วย หมู่ที่ ๑ บ้านตีนตกบางส่วน หมู่ที่ ๒ บ้านน้ำพุทั้งหมู่ และหมู่ที่ ๓ บ้านโกรเกรียงทั้งหมู่
-  เขตเลือกตั้งที่ ๒ ประกอบด้วย หมู่ที่ ๑ บ้านตีนตกบางส่วน หมู่ที่ ๔ บ้านสามหลัง-ท่าลำไยทั้งหมู่ และหมู่ที่ ๕ บ้านเขาเหล็กทั้งหมู่
- หมายเหตุ - แนวเขตเลือกตั้งคำบรรยายตามแนวลูกศร 



ประกาศคณะกรรมการการเลือกตั้ง
เรื่อง การแบ่งเขตเลือกตั้งสมาชิกสภาเทศบาลในจังหวัดกาญจนบุรี

อาศัยอำนาจตามความในมาตรา ๒๒ แห่งพระราชบัญญัติประกอบรัฐธรรมนูญว่าด้วย
คณะกรรมการการเลือกตั้ง พ.ศ. ๒๕๖๐ มาตรา ๑๙ และมาตรา ๒๐ แห่งพระราชบัญญัติการเลือกตั้ง
สมาชิกสภาท้องถิ่นหรือผู้บริหารท้องถิ่น พ.ศ. ๒๕๖๒ คณะกรรมการการเลือกตั้งจึงประกาศ
แบ่งเขตเลือกตั้งสมาชิกสภาเทศบาลในเขตพื้นที่จังหวัดกาญจนบุรี จำนวน ๔๙ แห่ง ดังนี้

๑. อำเภอเมืองกาญจนบุรี

๑.๑ เทศบาลเมืองกาญจนบุรี

เขตเลือกตั้งที่	จำนวนสมาชิก	ท้องที่ที่ประกอบเป็นเขตเลือกตั้ง
๑	๖	โดยทิศเหนือจากหลักเขตที่ ๒ เป็นแนวตรงไป ทางทิศตะวันออกเฉียงใต้จรดหลักเขตที่ ๓ ทิศตะวันออก จากหลักเขตที่ ๓ ไปทางทิศตะวันออก โดยขนานกับ ถนนอุทอง (ทางหลวงแผ่นดินหมายเลข ๓๒๔) ระยะ ๒๐๐ เมตร ตลอดแนวจนถึงหลักเขตที่ ๔ จากหลัก เขตที่ ๔ ไปทางทิศใต้ถึงหลักเขตที่ ๕ จากหลักเขตที่ ๕ ขนานกับถนนอุทองไปทางทิศตะวันตก จนถึงหลัก เขตที่ ๖ ทิศใต้จากหลักเขตที่ ๖ ไปทางทิศตะวันตก ขนานถนนอุทองฝั่งทิศใต้ถนนแสงชูโต ไปทางทิศเหนือ ขนานกับถนนแสงชูโต (ทางหลวงแผ่นดินหมายเลข ๓๒๓) จนถึงถนนคูเมือง ลงมาทางทิศตะวันตกขนาน ถนนแสงชูโตฝั่งซ้ายถึงถนนกระต่ายทอง ขนานถนน กระต่ายทองฝั่งซ้ายจนถึงถนนบวร ไปทางทิศเหนือ จนถึงถนนบ้านเหนือ ไปทางทิศตะวันตกถึงถนนปากแพรก ทางทิศใต้ ตามถนนปากแพรก จนถึงพิพิธภัณฑสถาน (วัดไชยชุมพลชนะสงคราม) ทิศตะวันตกจากพิพิธภัณฑ สถาน (วัดไชยชุมพลชนะสงคราม) ไปทางทิศตะวันตก จนถึงริมแม่น้ำแม่กลอง และเลียบริมแม่น้ำไปทางทิศใต้ จนถึงหลักเขตที่ ๙ ไปทางทิศตะวันตกเฉียงใต้ ถึง หลักเขตที่ ๑๐ จากหลักเขตที่ ๑๐ เลียบริมฝั่งแม่น้ำ แม่กลองไปทางทิศเหนือและผ่านแม่น้ำแควใหญ่ ไปจนถึงหลักเขตที่ ๑ ไปทิศตะวันออกเฉียงเหนือเป็น แนวตรงจนถึงหลักเขตที่ ๒

เขตเลือกตั้งที่	จำนวนสมาชิก	ท้องที่ที่ประกอบเป็นเขตเลือกตั้ง
๑	๖	จากสะพานทางเข้าตลาดสดเทศบาล ตรงไปตามถนนสายไปสำนักงานเขื่อนศรีนครินทร์ ถึงรั้วโรงเรียนบ้านเจ้าเณร ตัดตรงไป ถึง ถนนขึ้นสันเขื่อนศรีนครินทร์ ฝั่งขวาเป็นเขตเลือกตั้งที่ ๑
๒	๖	หมู่ที่ ๔ ตำบลท่ากระดาน (บางส่วน) จากหลักเขตที่ ๓ ลงมาตามถนนขึ้นสันเขื่อนศรีนครินทร์ ข้ามสะพานเจ้าเณร ๑ ตรงไปตามถนนสายไปที่ทำการเขื่อนศรีนครินทร์ ถึง สะพานเข้าตลาดสดเทศบาล ผ่านศูนย์บริการนักท่องเที่ยว เข้าสู่ถนนขาออกจากร้านตากเอร์วุ้นฝั่งซ้าย เป็นเขตเลือกตั้งที่ ๒ จากสะพานทางเข้าตลาดสดเทศบาล ตรงไปตามถนนสายไปที่ทำการเขื่อนศรีนครินทร์ ถึงรั้วโรงเรียนบ้านเจ้าเณร ตัดตรงไป ถึง ถนนขึ้นสันเขื่อนศรีนครินทร์ ฝั่งซ้ายเป็นเขตเลือกตั้งที่ ๒

๕.๒ เทศบาลตำบลเขาโจด

เขตเลือกตั้งที่	จำนวนสมาชิก	ท้องที่ที่ประกอบเป็นเขตเลือกตั้ง
๑	๖	เริ่มต้นจากหลักเขตที่ ๓ ซึ่งตั้งอยู่บริเวณแนวสันเขวงค์ทั้งด้านทิศเหนือติดกับตำบลแก่นมะกูด อำเภอบ้านไร่ จังหวัดอุทัยธานี บริเวณพิกัด NS ๑๒๓๖๓๓ จากหลักเขตที่ ๓ เป็นเส้นเลียบตามแนวสันเขวงค์ทั้ง ซึ่งเป็นเส้นแบ่งเขตระหว่างตำบลแก่นมะกูด อำเภอบ้านไร่ จังหวัดอุทัยธานี กับเทศบาลตำบลเขาโจด อำเภอศรีสวัสดิ์ จังหวัดกาญจนบุรี ไปทางทิศตะวันออกเฉียงใต้ ถึงหลักเขตที่ ๔ ซึ่งตั้งอยู่บริเวณกึ่งกลางห้วยลำขาแข้งบริเวณพิกัด NS ๒๐๑๖๐๓ รวมระยะทางประมาณ ๑๖,๐๐๐ เมตร จากหลักเขตที่ ๔ เป็นเส้นเลียบตามกึ่งกลางลำห้วยลำขาแข้ง ซึ่งเป็นเส้นแบ่งเขตระหว่างตำบลแก่นมะกูด อำเภอบ้านไร่ จังหวัดอุทัยธานี กับเทศบาลตำบลเขาโจด อำเภอศรีสวัสดิ์ จังหวัดกาญจนบุรี ไปทางทิศตะวันออกเฉียง

เขตเลือกตั้งที่	จำนวนสมาชิก	ท้องที่ที่ประกอบเป็นเขตเลือกตั้ง
๑	๖	<p>ถึงหลักเขตที่ ๕ ซึ่งตั้งอยู่บริเวณเนิน ๙๖๕ ตามสันเขาไม้ตะแบก บริเวณพิกัด NS ๒๖๖๕๘๑ รวมระยะทางประมาณ ๘,๐๐๐ เมตร จากหลักเขตที่ ๕ เป็นเส้นเลียบบตามสันเขาไม้ตะแบก ซึ่งเป็นเส้นแบ่งเขตระหว่างตำบลแก่นมะกูด อำเภอบ้านไร่ จังหวัดอุทัยธานี กับเทศบาลตำบลเขาโจด อำเภอศรีสวัสดิ์ จังหวัดกาญจนบุรี ไปทางทิศตะวันออกเฉียงใต้ถึงหลักเขตที่ ๖ ซึ่งตั้งอยู่สันเขาไม้ฉนวนบริเวณพิกัด NS ๓๐๘๕๗๘ รวมระยะทางประมาณ ๘,๐๐๐ เมตร จากหลักเขตที่ ๖ เป็นเส้นเลียบบตามสันเขาไม้ฉนวน ซึ่งเป็นเส้นแบ่งเขตระหว่างตำบลวังยาว อำเภอด่านช้าง จังหวัดสุพรรณบุรี กับเทศบาลตำบลเขาโจด อำเภอศรีสวัสดิ์ จังหวัดกาญจนบุรี ไปทางทิศตะวันออกเฉียงใต้ ผ่านเนิน ๙๐๘ และเนิน ๙๑๗ ถึงหลักเขตที่ ๗ ซึ่งตั้งอยู่บริเวณเนิน ๘๖๗ ตามสันเขาไม้ฉนวน บริเวณพิกัด NS ๓๕๒๕๓๑ รวมระยะทางประมาณ ๗,๐๐๐ เมตร จากหลักเขตที่ ๗ เป็นเส้นเลียบบตามสันเขาไม้ฉนวน ซึ่งเป็นเส้นแบ่งเขตระหว่างตำบลวังยาว อำเภอด่านช้าง จังหวัดสุพรรณบุรี กับเทศบาลตำบลเขาโจด อำเภอศรีสวัสดิ์ จังหวัดกาญจนบุรี ไปทางทิศใต้ผ่านเนิน ๙๒๘ ถึงหลักเขตที่ ๘ ซึ่งตั้งอยู่บริเวณเนิน ๙๒๘ ตามสันเขาห้วยหินขาวบริเวณพิกัด NS ๓๕๕๕๖๕ รวมระยะทางประมาณ ๙,๐๐๐ เมตร จากหลักเขตที่ ๘ เป็นเส้นเลียบบตามเนิน ๙๒๘ ซึ่งเป็นเส้นแบ่งเขตระหว่างตำบลองค์พระ อำเภอด่านช้าง จังหวัดสุพรรณบุรี กับเทศบาลตำบลเขาโจด อำเภอศรีสวัสดิ์ จังหวัดกาญจนบุรี ไปทางทิศตะวันตกเฉียงใต้ผ่านเนิน ๗๔๓ ถึงหลักเขตที่ ๙ ซึ่งตั้งอยู่บริเวณสันเขากระชาย ผ่านเนิน ๘๙๑ บริเวณพิกัด NS ๓๑๔๔๓๐ รวมระยะทางประมาณ ๖,๐๐๐ เมตร จากหลักเขตที่ ๙ เป็นเส้นเลียบบตามสันเขากระชาย ซึ่งเป็นเส้นแบ่งเขตระหว่างตำบลองค์พระ อำเภอด่านช้าง จังหวัดสุพรรณบุรี</p>

เขตเลือกตั้งที่	จำนวนสมาชิก	ท้องที่ที่ประกอบเป็นเขตเลือกตั้ง
๑	๖	<p>กับเทศบาลตำบลเขาโจด อำเภอศรีสวัสดิ์ จังหวัดกาญจนบุรี ไปทางทิศใต้ตามสันเขาเขียว ผ่านเนิน ๙๕๓ ถึงหลักเขตที่ ๑๐ ซึ่งตั้งอยู่บริเวณเนิน ๘๖๗ บริเวณพิกัด NS ๓๑๙๓๙๕ รวมระยะทางประมาณ ๕,๐๐๐ เมตร จากหลักเขตที่ ๑๐ เป็นเส้นเสียบตามเนิน ๘๖๗ ซึ่งเป็นเส้นแบ่งเขตระหว่างตำบลสมเด็จเจริญ อำเภอหนองปรือ จังหวัดกาญจนบุรี</p> <p>กับเทศบาลตำบลเขาโจด อำเภอศรีสวัสดิ์ จังหวัดกาญจนบุรี ไปทางทิศตะวันตกถึงหลักเขตที่ ๑๑ ซึ่งตั้งอยู่บริเวณสันเขาทุ่งสว่าง บริเวณพิกัด NS ๒๖๑๓๘๖ รวมระยะทาง ๗,๐๐๐ เมตร จากหลักเขตที่ ๑๑ เป็นเส้นเสียบไปตามสันเขาทุ่งสว่าง ซึ่งเป็นเส้นแบ่งเขตระหว่างตำบลสมเด็จเจริญ อำเภอหนองปรือ จังหวัดกาญจนบุรี กับเทศบาลตำบลเขาโจด อำเภอศรีสวัสดิ์ จังหวัดกาญจนบุรี ผ่านปลายลำห้วยแม่พลู บริเวณพิกัด NS ๒๙๙๓๑๐ ซึ่งตั้งอยู่บริเวณกึ่งกลางทางหลวงชนบทหมายเลข กจ. ๔๐๔๑ เป็นเส้นเสียบไปตามกึ่งกลางทางหลวงชนบทหมายเลข กจ.๔๐๔๑ ไปทางทิศตะวันตกเฉียงเหนือ ผ่านลำห้วยแม่พลู ถึงแนวเส้นแบ่งเขตหมู่บ้านเขาเหล็ก-บ้านตีนตก บริเวณพิกัด NS ๒๕๕๓๒๙ ซึ่งตั้งอยู่กึ่งกลางถนนบ้านเขาเหล็ก-บ้านตีนตก เป็นเส้นเสียบกึ่งกลางถนนไปทางทิศตะวันตกเฉียงเหนือไปทางทิศเหนือถึงหลักเขตที่ ๒๕ ซึ่งตั้งอยู่บริเวณเขาไหลตะโก บริเวณพิกัด NS ๑๘๐๓๑๕ รวมระยะทางประมาณ ๑๔,๐๐๐ เมตร จากหลักเขตที่ ๒๕ เป็นเส้นเสียบตามสันเขาไหลตะโกซึ่งเป็นเส้นแบ่งเขตระหว่างตำบลนาสวน อำเภอศรีสวัสดิ์ จังหวัดกาญจนบุรี กับเทศบาลตำบลเขาโจด อำเภอศรีสวัสดิ์ จังหวัดกาญจนบุรี ไปทางทิศตะวันออกเฉียงเหนือผ่านสันเขาปากแม่พลู ถึงหลักเขตที่ ๒๖ ซึ่งตั้งอยู่บริเวณแม่น้ำแม่กลองบริเวณพิกัด NS ๐๘๕๔๕๗ รวมระยะทางประมาณ ๖,๐๐๐ เมตร จากหลักเขตที่ ๒๖ เป็นเส้นเสียบตามกึ่งกลางแม่น้ำแม่กลอง ซึ่งเป็นเส้นแบ่งเขตระหว่างตำบลนาสวน</p>

เขตเลือกตั้งที่	จำนวนสมาชิก	ท้องที่ที่ประกอบเป็นเขตเลือกตั้ง
๑	๖	<p>อำเภอศรีสวัสดิ์ จังหวัดกาญจนบุรี กับเทศบาลตำบลเขาโจด อำเภอศรีสวัสดิ์ จังหวัดกาญจนบุรี ไปทางทิศเหนือ ผ่านวัดปากลำขาแข้ง ตามกึ่งกลางแม่น้ำแม่กลองจนหลักเขตที่ ๑ บริเวณพิกัด NS ๐๔๙๖๓๑ รวมระยะทางประมาณ ๒๖,๐๐๐ เมตร จากหลักเขตที่ ๑ เป็นเส้น เลียบตามกึ่งกลางแม่น้ำแม่กลองซึ่งเป็นเส้นแบ่งเขตระหว่างตำบลแก่นมะกูด อำเภอบ้านไร่ จังหวัดอุทัยธานี กับเทศบาลตำบลเขาโจด อำเภอศรีสวัสดิ์ จังหวัดกาญจนบุรี ทิศตะวันออกเฉียงเหนือ ถึงหลักเขตที่ ๒ ซึ่งตั้งอยู่บริเวณเนิน ๘๑๙ ไปตามสันเขาตอกละว้าบริเวณพิกัด NS ๐๗๗๖๓๒ รวมระยะทางประมาณ ๔,๐๐๐ เมตร จากหลักเขตที่ ๒ เป็นเส้นเลียบตามสันเขาตอกละว้า ซึ่งเป็นเส้นแบ่งเขตระหว่างตำบลแก่นมะกูด อำเภอบ้านไร่ จังหวัดอุทัยธานี กับเทศบาลตำบล เขาโจด อำเภอศรีสวัสดิ์ จังหวัดกาญจนบุรี ไปทางทิศตะวันออกเฉียงใต้ จนบรรจบกับหลักเขตที่ ๓ ซึ่งตั้งอยู่บริเวณเนิน ๙๘๓ ไปตามสันเขาคอกทั้งบริเวณพิกัด NS ๑๒๓๖๓๓ ระยะทางประมาณ ๖,๐๐๐ เมตร ซึ่งเป็นจุดเริ่มต้น</p>
๒	๖	<p>เริ่มต้นจากบริเวณพิกัด NS ๒๗๐๓๗๐ ซึ่งตั้งอยู่บริเวณสันเขาทุ่งสว่าง ตรงเส้นแบ่งเขตระหว่างตำบลสมเด็จพระเจริญ อำเภอหนองปรือ จังหวัดกาญจนบุรี กับตำบลเขาโจด อำเภอศรีสวัสดิ์ จังหวัดกาญจนบุรี เป็นเส้นเลียบตามเส้นแบ่งเขตตำบลสมเด็จพระเจริญ อำเภอหนองปรือ จังหวัดกาญจนบุรี กับเทศบาลตำบลเขาโจด อำเภอศรีสวัสดิ์ จังหวัดกาญจนบุรี เป็นเส้นเลียบไปทางทิศตะวันออกเฉียงใต้ถึงหลักเขตที่ ๑๒ บริเวณพิกัด NS ๓๑๔๒๙๖ ซึ่งตั้งอยู่บริเวณสันเขาพุไม้ฉนวน รวมระยะทางประมาณ ๙,๗๐๐ เมตร จากหลักเขตที่ ๑๒ เป็นเส้นเลียบตามสันพุไม้ฉนวน ซึ่งเป็นเส้นแบ่งเขตระหว่าง ตำบลสมเด็จพระเจริญ อำเภอหนองปรือ จังหวัดกาญจนบุรีกับเทศบาลตำบลเขาโจด อำเภอศรีสวัสดิ์</p>

เขตเลือกตั้งที่	จำนวนสมาชิก	ท้องที่ที่ประกอบเป็นเขตเลือกตั้ง
๒	๖	<p>จังหวัดกาญจนบุรี ไปทางทิศใต้ตัดผ่านห้วยแม่พลู และถนนบ้านเขาเหล็กถึงหลักเขตที่ ๑๓ ซึ่งตั้งอยู่บริเวณเนิน ๗๔๓ บริเวณพิกัด NS ๑๐๖๔๐๕ รวมระยะประมาณ ๕,๐๐๐ เมตร จากหลักเขตที่ ๑๓ เป็นเส้นเลียบตามเนิน ๗๔๓ ซึ่งเป็นเส้นแบ่งเขตระหว่างตำบลสมเด็จเจริญ อำเภอหนองปรือ จังหวัดกาญจนบุรี กับเทศบาลตำบลเขาโจดอำเภอศรีสวัสดิ์ จังหวัดกาญจนบุรี ไปทางทิศตะวันออกเฉียงใต้ ถึงหลักเขตที่ ๑๔ ซึ่งตั้งอยู่บริเวณกึ่งกลางห้วยตะกวดไปยังเนินเขาพุตะเคียน บริเวณพิกัด NS ๓๒๐๒๕๑ รวมระยะทางประมาณ ๑,๐๐๐ เมตร จากหลักเขตที่ ๑๔ เป็นเส้นเลียบตามกึ่งกลางลำห้วยตะกวดซึ่งเป็นเส้นแบ่งเขตระหว่าง ตำบลสมเด็จเจริญ อำเภอหนองปรือ จังหวัดกาญจนบุรี กับเทศบาลตำบลเขาโจดอำเภอศรีสวัสดิ์ จังหวัดกาญจนบุรี ไปทางทิศตะวันออกตัดผ่านถนนสายท่าลำไย - สมเด็จเจริญ ถึงหลักเขตที่ ๑๕ ซึ่งตั้งอยู่บริเวณเขาคันหอก บริเวณพิกัด NS ๓๖๖๒๕๒ รวมระยะทางประมาณ ๔,๕๐๐ เมตร จากหลักเขตที่ ๑๕ เป็นเส้นเลียบตามสันเขาคันหอก ซึ่งเป็นเส้นแบ่งเขตระหว่างตำบลสมเด็จเจริญ อำเภอหนองปรือ จังหวัดกาญจนบุรีกับ เทศบาลตำบลเขาโจด อำเภอศรีสวัสดิ์ จังหวัดกาญจนบุรี ไปทางทิศตะวันออกเฉียงใต้ตัดผ่านถนนสายท่าลำไย-บ้านหนองปรือ ถึงหลักเขตที่ ๑๖ ซึ่งตั้งอยู่บริเวณริมลำห้วยกระพริย ฝั่งใต้ บริเวณพิกัด NS ๓๘๔๒๑๑ รวมระยะทางประมาณ ๕,๐๐๐ เมตร จากหลักเขตที่ ๑๖ เป็นเส้นเลียบตามริมห้วยกระพริย ฝั่งใต้ ซึ่งเป็นเส้นแบ่งเขตระหว่างตำบลหนองปรือ อำเภอหนองปรือ จังหวัดกาญจนบุรี กับเทศบาลตำบลเขาโจด อำเภอศรีสวัสดิ์ จังหวัดกาญจนบุรี ไปทางทิศใต้ถึงหลักเขตที่ ๑๗ ซึ่งตั้งอยู่บริเวณสันเขาหินงอก บริเวณพิกัด NS ๓๗๗๑๔๓ รวมระยะทางประมาณ ๒,๕๐๐ เมตร จากหลักเขตที่ ๑๗ เป็นเส้นเลียบตามสันเขาหินงอก ซึ่งเป็นเส้นแบ่งเขตระหว่างตำบลหนองปรือ</p>

เขตเลือกตั้งที่	จำนวนสมาชิก	ท้องที่ที่ประกอบเป็นเขตเลือกตั้ง
๒	๖	<p>อำเภอบ่อพลอย, จังหวัดกาญจนบุรี กับเทศบาลตำบลเขาโจด อำเภอศรีสวัสดิ์ จังหวัดกาญจนบุรี ไปทางทิศตะวันตกเฉียงใต้ ผ่านสันเขากำแพง ถึงหลักเขตที่ ๑๘ ซึ่งตั้งอยู่บริเวณเขากำแพงบริเวณพิกัด NS ๓๑๘๑๖๖ รวมระยะประมาณ ๗,๐๐๐ เมตร จากหลักเขตที่ ๑๘ เป็นเส้นเลียบตามสันเขากำแพง ซึ่งเป็นเส้นแบ่งเขตระหว่างตำบลหนองรี อำเภอบ่อพลอย จังหวัดกาญจนบุรี กับตำบลเขาโจด อำเภอศรีสวัสดิ์ จังหวัดกาญจนบุรี ไปทางทิศตะวันตกเฉียงใต้ ถึงหลักเขตที่ ๑๙ บริเวณพิกัด NS๓๐๒๑๖๑ ซึ่งตั้งอยู่บริเวณสันเขากำแพง บริเวณพิกัด NS ๓๐๒๑๖๑ รวมระยะประมาณ ๑,๕๐๐ เมตร จากหลักเขตที่ ๑๙ เป็นเส้นเลียบตามสันเขากำแพง ซึ่งเป็นเส้นแบ่งเขตระหว่างตำบลด่านแม่แฉลบ อำเภอศรีสวัสดิ์ จังหวัดกาญจนบุรี กับเทศบาลตำบลเขาโจด อำเภอศรีสวัสดิ์ จังหวัดกาญจนบุรี ไปทางทิศตะวันตกเฉียงเหนือ ถึงหลักเขตที่ ๒๐ ซึ่งตั้งอยู่บริเวณสันเขาพุน้ำหอม บริเวณพิกัด NS ๒๗๘๑๙๓ รวมระยะประมาณ ๔,๕๐๐ เมตร จากหลักเขตที่ ๒๐ เป็นเส้นเลียบตามสันเขาพุน้ำหอม ซึ่งเป็นเส้นแบ่งเขตระหว่างตำบลด่านแม่แฉลบ อำเภอศรีสวัสดิ์ จังหวัดกาญจนบุรี กับเทศบาลตำบลเขาโจด อำเภอศรีสวัสดิ์ จังหวัดกาญจนบุรี ไปทางทิศตะวันตกเฉียงเหนือผ่านลำห้วยแม่ละมุน ถึงหลักเขตที่ ๒๑ บริเวณพิกัด NS ๒๔๗๒๕๘ ซึ่งตั้งอยู่บริเวณสันเขาสามแยก รวมระยะประมาณ ๑๐,๐๐๐ เมตร จากหลักเขตที่ ๒๑ เป็นเส้นเลียบตามสันเขาสามแยก ซึ่งเป็นเส้นแบ่งเขตระหว่างตำบลนาสวน อำเภอศรีสวัสดิ์ จังหวัดกาญจนบุรี กับตำบลเขาโจด อำเภอศรีสวัสดิ์ จังหวัดกาญจนบุรี ไปทางทิศตะวันตกเฉียงเหนือ ถึงหลักเขตที่ ๒๒ บริเวณพิกัด NS ๒๑๖๒๖๕ ซึ่งตั้งอยู่บริเวณสันเขาสามแยก บริเวณพิกัด NS ๒๑๖๒๖๕ ซึ่งตั้งอยู่บริเวณสันเขาสามแยก บริเวณพิกัด NS ๒๑๖๒๖๕ รวมระยะประมาณ ๓,๕๐๐ เมตร จากหลักเขตที่ ๒๒ เป็นเส้นเลียบตามสันเขาสามแยก ซึ่งเป็นเส้นแบ่งเขต</p>

เขตเลือกตั้งที่	จำนวนสมาชิก	ท้องที่ที่ประกอบเป็นเขตเลือกตั้ง
๒	๖	<p>ระหว่าง ตำบลนาสวน อำเภอศรีสวัสดิ์ จังหวัดกาญจนบุรี กับตำบลเขาโจด อำเภอศรีสวัสดิ์ จังหวัดกาญจนบุรี ไปทางทิศตะวันตกเฉียงเหนือถึงหลักเขตที่ ๒๓ ซึ่งตั้งอยู่บริเวณสันเขาหวด บริเวณพิกัด NS ๒๐๔๒๘๘ รวมระยะประมาณ ๓,๐๐๐ เมตร จากหลักเขตที่ ๒๓ เป็นเส้นเลียบตามสันเขาหวด ซึ่งเป็นเส้นแบ่งเขตระหว่างตำบลนาสวน อำเภอศรีสวัสดิ์ จังหวัดกาญจนบุรี กับเทศบาลตำบลเขาโจด อำเภอศรีสวัสดิ์ จังหวัดกาญจนบุรี ไปทางทิศตะวันตกเฉียงเหนือถึงหลักเขตที่ ๒๔ ซึ่งตั้งอยู่บริเวณเขาหนองไก่อ บริเวณพิกัด NS๑๘๐๓๑๕ รวมระยะประมาณ ๔,๕๐๐ เมตร จากหลักเขตที่ ๒๔ เป็นเส้นเลียบตามสันเขาหนองไก่อ ซึ่งเป็นเส้นแบ่งเขตระหว่างตำบลนาสวน อำเภอศรีสวัสดิ์ จังหวัดกาญจนบุรี จนถึงหลักเขตที่ ๒๕ แล้วกลับไปทางทิศตะวันออกเฉียงใต้เลียบตามสันเขาไหลตะโกซึ่งเป็น เส้นแบ่งเขตระหว่างตำบลนาสวน อำเภอศรีสวัสดิ์ จังหวัดกาญจนบุรี กับเทศบาลตำบลเขาโจด อำเภอศรีสวัสดิ์ จังหวัดกาญจนบุรี ไปทางทิศตะวันออกผ่านสันเขาปากแม่พลูถึงบริเวณพิกัด NS ๑๑๙๓๘๘ ซึ่งตั้งอยู่บริเวณกึ่งกลางทางหลวงชนบทหมายเลข ๒ กจ. ๔๐๔๑ เป็นเส้นเลียบตามกึ่งกลางถนนบ้านตีนตก - บ้านเขาเหล็ก ไปทางด้านทิศตะวันออกเฉียงใต้ผ่านด้านตะวันออกของวัดไทยเขาเป็นเส้นเลียบไปตามกึ่งกลางถนนด้านทิศตะวันออกเฉียงใต้ ถึงบริเวณพิกัด NS ๒๕๕๓๒๙ ตรงเส้นแบ่งเขตหมู่บ้าน หมู่ที่ ๕ บ้านเขาเหล็กกับหมู่ที่ ๑ บ้านตีนตกเป็นเส้นเลียบไปตามกึ่งกลางทางหลวงชนบท หมายเลข ๒ กจ. ๔๐๔๑ จนถึงบริเวณพิกัด NS ๒๕๙๓๑๐ ซึ่งตั้งอยู่กึ่งกลางทางหลวงชนบทหมายเลข ๒ กจ. ๔๐๔๑ บริเวณแนวเส้นแบ่งเขตเทศบาลตำบลเขาโจด อำเภอศรีสวัสดิ์ จังหวัดกาญจนบุรี กับตำบลสมเด็จเจริญ อำเภอหนองปรือ จังหวัดกาญจนบุรี จนถึงพิกัด NS ๒๗๐๓๗๐ ซึ่งเป็นจุดเริ่มต้น</p>